

İlçesi : İzmit  
 Belediyesi : İzmit  
 Mahallesi/Köyü : Alkaya Cumhuriyet  
 Pafta : G23-b-25-b  
 Ada : 766  
 Parsel : 3  
 Konu : Eğitim Tesisi Alanının İşlenmesi  
 Plan Ölçeği : 1/5000 ölçekli nazım imar planı

İmar ve Şehircilik Dairesi Başkanlığı tarafından  
 hazırlanan uygulama imar planları 08.04.2022  
 tarihinde tarafsızca kontrol edilmiştir.

Şehit KILIÇ  
 Şehir Planlama Şube Başkanı

Emre YABAN  
 Şehir Planlama Şefi

Rahmiye TÜMPALAY  
 Şehir Planlama Şube Müdürü

İmar ve Şehircilik Dairesi Başkanlığı tarafından  
 hazırlanan 08.04.2022 tarih ve 2065586 sayılı  
 Daire Başkanlığı yazısı ile Büyükşehir Belediye  
 Meclisine sunulan plandır.

Osmun GÜMLER  
 İmar ve Şehircilik Dairesi Başkanı

Büyükşehir Belediye Meclisinin 14.04.2022 tarih  
 ve 272 sayılı kararı ile onaylanan plandır.

Gökmen MENGÜC  
 Genel Sekreter Yrd.

Berna ABİŞ  
 Katip Üye

Fatma Nur ÇELİK  
 Katip Üye



Sadullah KELEŞ  
 İmar ve Bayındırlık Komisyon Başkanı

*(Signature)*

01					
06					
11	B				
16					
21	22	23	24	25	

## KOCAELİ-İZMİT

G23-b-25-b

ONAYLI PLAN



Kocaeli Büyükşehir Belediyesi  
 tarafından Fotogrametrik yöntemle  
 yapılan Kocaeli İline ait 1/5000  
 ölçekli Harita 3194  
 sayılı İmar Kanununun 7/a maddesine  
 göre incelendi ve onandı.

18.03.2019



Gökmen MENGÜC  
 Genel Sekreter Yardımcısı

KOCAELİ-İZMİT

G23-b-25-b

Koordinatlar ve pafta bölünmesi en son güncellenmiş  
 TUTGA'ya bağlı 2005.0 epochunda, GRS80 ellipsoidi ve  
 Transversal Mercator (TM) izdüşümünde düzenlenmiştir.

Haziran 2018 tarihinde çekilen renkli hava fotoğraflarından  
 üretilmiştir.Yapılar saçak çizgileriyle gösterilmiştir.

Yüklenici Firma : KUTLUBEY HARİTA İNŞ.MÜH.SAN.TİC.A.Ş.

PROJE YÖNETİCİSİ

ALTAN ÇETİNKAYA  
 Harita Mühendisi

*(Signature)*

KONTROL

DİLEK AYDIN

Harita Mühendisi

*(Signature)*

EŞREF AKIŞ

Harita Yüksek Mühendisi

*(Signature)*

PROJE YÖNETİCİSİ

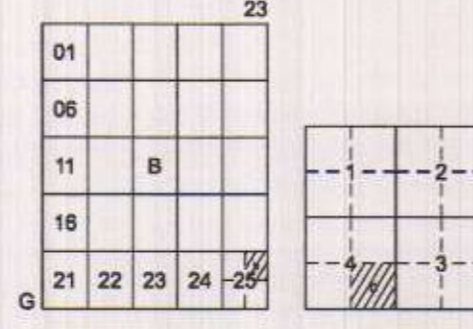
HARİTA ŞUBE MÜDÜRÜ V.

SERKAN OĞUR

Harita Yüksek Mühendisi

*(Signature)*

İlçesi : İzmit  
 Belediyesi : İzmit  
 Mahallesi/Köyü : Alkaya Cumhuriyet  
 Pafta : G23.b.25.b.4.c  
 Ada : 766  
 Parsel : 3  
 Konu : Eğitim Alanının Düzenlenmesi  
 Plan Ölçeği : 1/1000 ölçekli uygulama imar planı



## İZMİT İLÇESİ (Alkaya Beldesi)

KOCAELİ

G23-b-25-b-4-c

ONAYLI PLAN

İmar ve Şehircilik Dairesi Başkanlığı tarafından  
 hazırlanan uygulama imar planları 13/04/2022  
 tarihinde tarafsızca kontrol edilmiştir.

Şahin KILIÇ  
 Şehir Plancısı

Emre TARAN  
 Şehir Plancısı

Rahmi E. TÜMPALAY  
 Şehir Planlama Şube-Müdüğü

İmar ve Şehircilik Dairesi Başkanlığı tarafından  
 hazırlanan 08.04.2022 tarih ve 2065586 sayılı  
 Daire Başkanlığı yazısı ile Büyükşehir Belediye  
 Meclisine sunulmuştur.

Osman GÜNER  
 İmar ve Şehircilik Dairesi Başkanı

Büyükşehir Belediye Meclisinin 14.04.2022 tarih  
 ve 98 sayılı gündem maddesi olarak görüşülerek  
 Komisyonumuzun tetkikine sunulan ve 18.04.2022 tarihli  
 komisyon toplantısında karara bağlanan plandır.

Büyükşehir Belediye Meclisinin 15/04/2022 tarih  
 ve 131 sayılı kararı ile onaylanan plandır.



Gökmen MENGÜÇ  
 Bakan Yardımcısı

Berna ABİŞ  
 Katip Üye

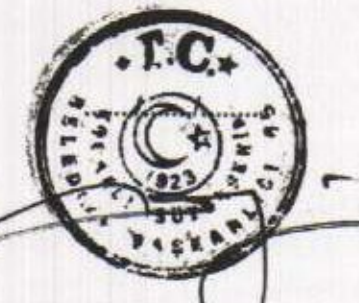
Fatma Nur ÇELİK  
 Katip Üye

Sadullah KELES  
 İmar ve Bayındırlık Komisyonu Başkanı

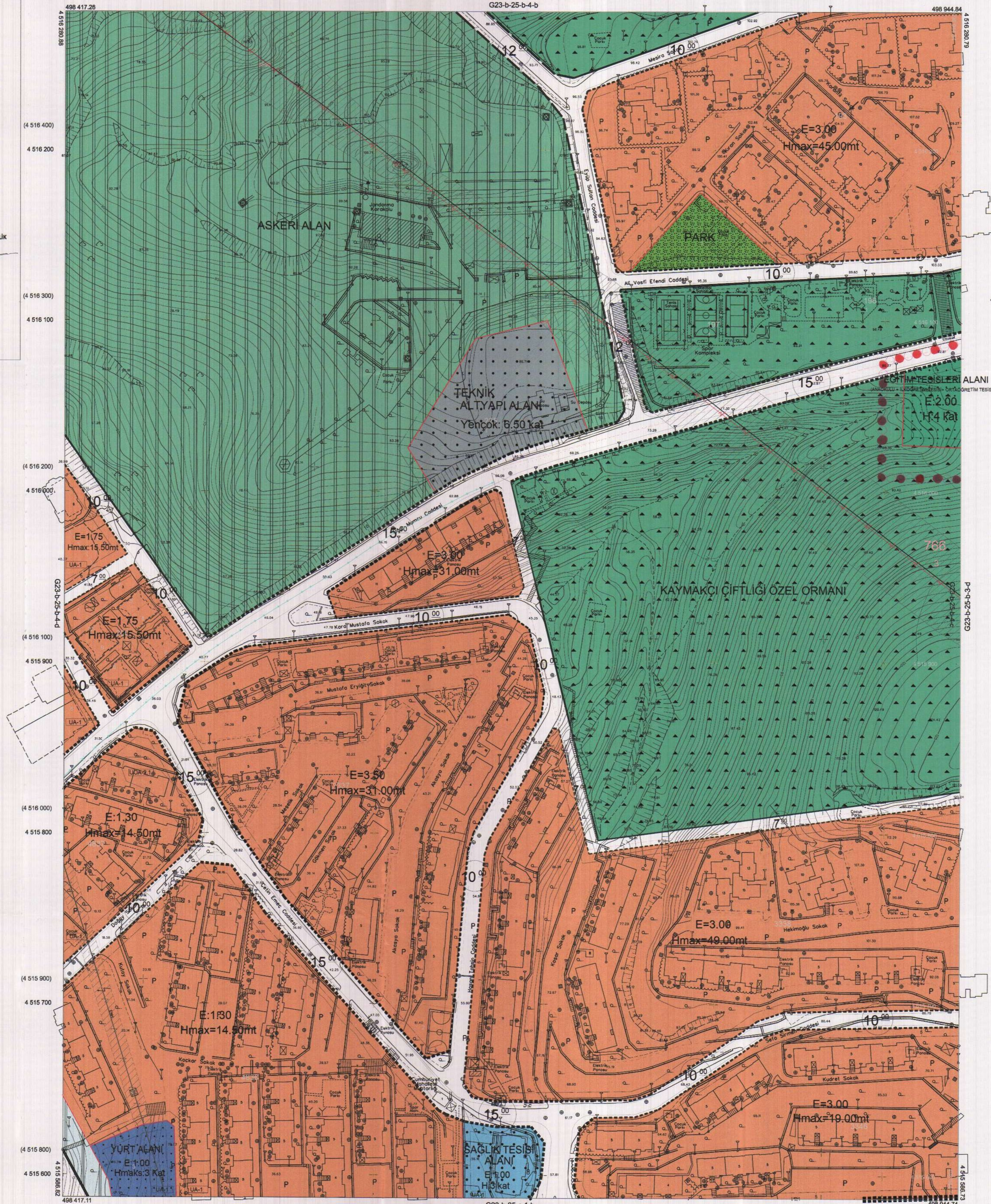
*(Signature)*

Kocaeli Büyükşehir Belediyesi  
 tarafından Fotogrametrik yöntemle  
 yapılan Kocaeli iline ait 1/1000  
 ölçekli sayısal Halihazır Harita 3194  
 sayılı İmar Kanununun 7/a maddesine  
 göre incelendi ve onandı.

17-04-2021



Başkan Adına  
 GÖKMEN MENGÜÇ  
 İmar ve Şehircilik Dairesi Başkanı



İZMİT İLÇESİ (Alkaya Beldesi) G23-b-25-b-4-c

KOCAELİ

Koordinatlar ve pafta bölünmesi en son güncellenmiş  
 TUTGA'ya bağlı 2005 0 eponunda, GRS80 ellipsoidi ve  
 Transversal Mercator (TM) izdüşümünde düzenlenmiştir.

Ağustos 2010 tarihinde çekilen renkli hava fotoğraflarından  
 üretilmiştir. Yapılar saçak çizgileriyle gösterilmiştir.

Yüklenici Firma : KUTLUBEY HARİTA A.Ş.  
 ÇETINKAYA İMAR A.Ş.  
 (Ortak Girişim)

PROJE YÖNETİCİSİ

ALTAN ÇETINKAYA

Harita Mühendisi

*(Signature)*

1:1000

Harita Mühendisi

Harita Mühendisi

Harita Mühendisi

Harita Yüksek Mühendisi

SELİM SAYDAN

KORCAN ERGİN

DİLEK AYDIN

HAKAN İLHAN

KONTROL

*(Signature)**(Signature)**(Signature)**(Signature)*

HALHAZIR HARİTA ŞEFİ

İSMAIL SEYREK

Harita Mühendisi

*(Signature)*

PROJE YÖNETİCİSİ

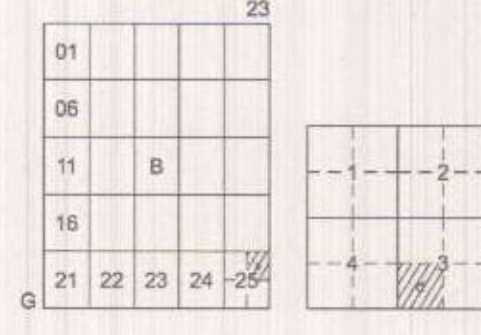
HARİTA ŞUBE MÜDÜRÜ V.

SERKAN ÖNER

Harita Yüksek Mühendisi

*(Signature)*

İlçe : İzmit  
 Belediyesi : İzmit  
 Mahallesi/Köyü : Alikahya Cumhuriyet  
 Pafta : G23.b.25.b.3-d  
 Ada : 766  
 Parsel : 3  
 Konu : Eğitim Tesisleri Alanı Düzenlenmesi  
 Plan Ölçeği : 1/1000 ölçekli uygulama imar planı



## İZMİT İLÇESİ (Alikahya Beldesi)

KOCAELİ

G23-b-25-b-3-d

ONAYLI PLAN

İmar ve Şehircilik Dairesi Başkanlığı tarafından hazırlanan uygulama imar planları 13/04/2022 tarihinde tarafınca kontrol edilmiştir.

ŞEHİRCİLİK ŞEFİ  
 Emre TABAN  
 Şehir Planlama Şefi

İmar ve Şehircilik Dairesi Başkanlığı tarafından hazırlanan 08.04.2022 tarih ve 2065586 sayılı Daire Başkanlığı yazısı ile Büyükşehir Belediye Meclisine sunulup planlar.

Osman KÜNLER  
 İmar ve Şehircilik Dairesi Başkanı

Büyükşehir Belediye Meclisinin 14.04.2022 tarih ve 98 sayılı gündem maddesi olarak görüşülerek Komisyonumuzun teklifine sunulan ve 18.04.2022 tarihli komisyon toplantısında karara bağlanan planlar.

Büyükşehir Belediye Meclisinin 13/04/2022 tarih ve 231 sayılı kararı ile onaylanan planlar.

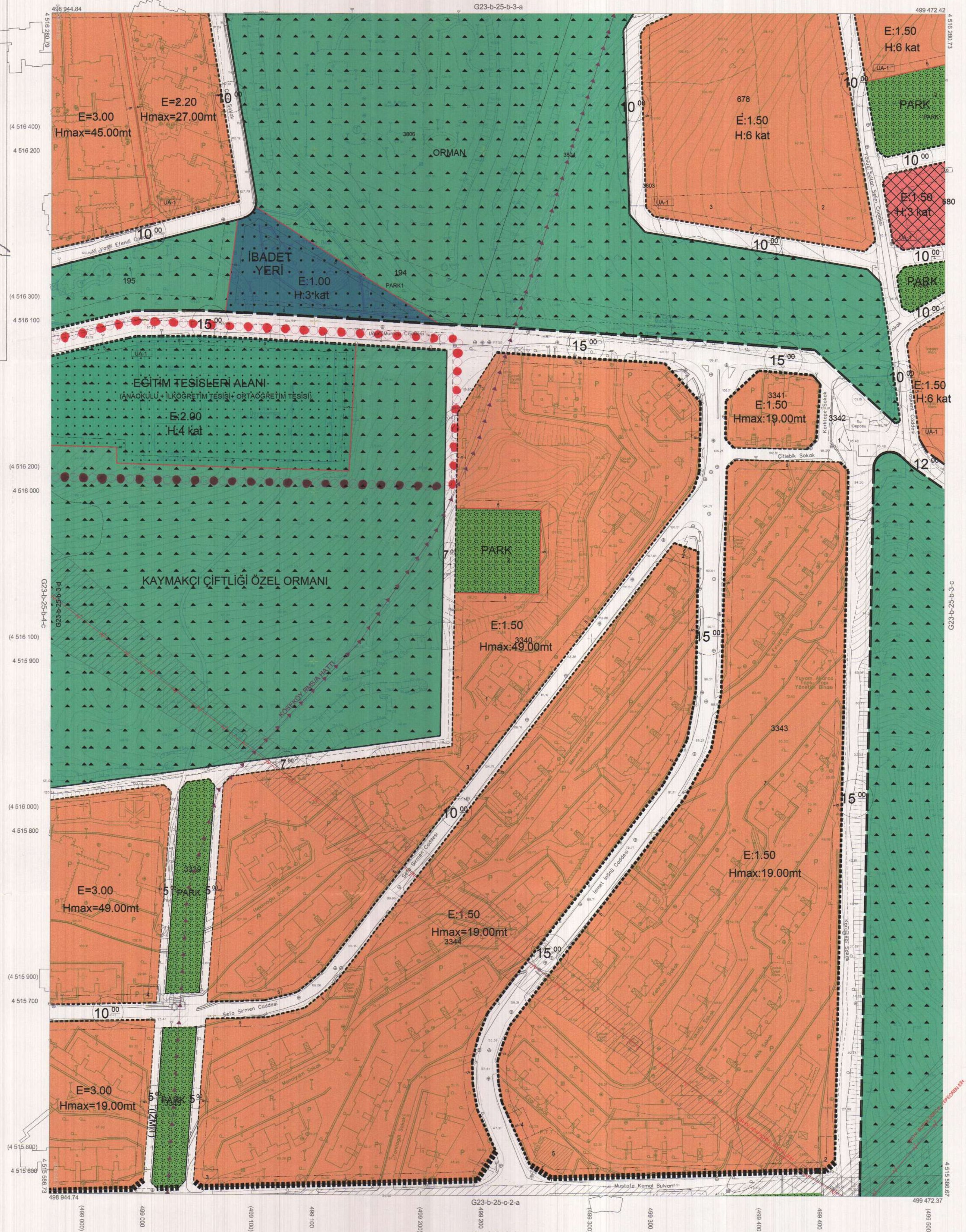
Gökmen MENGÜÇ  
 Başkan  
 Berna ABİS  
 Katip Üye  
 Fatma Nur ÇELİK  
 Katip Üye

Sadullah KELEŞ  
 İmar ve Bayındırlık Komisyon Başkanı

Kocaeli Büyükşehir Belediyesi tarafından Fotogrametrik yöntemle yapılan Kocaeli iline ait 1/1000 ölçekli sayısal Halihazır Harita 3194 sayılı İmar Kanununun 7/a maddesine göre incelendi ve onandı.

17-06-2011

Gökmen MENGÜÇ  
 Başkan Adına  
 Gökmen MENGÜÇ  
 İmar ve Şehircilik Dairesi Başkanı



Koordinatlar ve pafta bölünmesi en son güncellenmiş TUTGA'ya bağlı 2005.0 epoğunda, GRS0 alipsoid ve Transversal Mercator (TM) izdüşümünde düzenlenmiştir.

Ağustos 2010 tarihinde çekilen renkli hava fotoğraflarından üretilmiştir. Yapı ar saçak çizgileriyle gösterilmiştir.

Yüklenici Firma : KUTLUBEY HARİTA A.Ş.  
 ÇETİNKAYA İMAR A.Ş.  
 (Ortak Girişim)

PROJE YÖNETİCİSİ  
 ALTAN ÇETİNKAYA  
 Harita Mühendisi

Harita Mühendisi  
 Harita Mühendisi  
 Harita Mühendisi  
 Harita Yüksek Mühendisi

SELİM SAYDAN  
 KORCAN ERGİN  
 DİLEKAYDIN  
 HAKAN İLHAN

KONTROL  
 HALİHAZIR HARİTA ŞEFİ  
 İSMAIL SEYREK  
 Harita Mühendisi

PROJE YÖNETİCİSİ  
 HARİTA ŞUBE MÜDÜRÜ V.  
 SERKAN ONUR  
 Harita Yüksek Mühendisi

İZMİT İLÇESİ (Alikahya Beldesi) G23-b-25-b-3-d

KOCAELİ