

İlçesi : Kandıra  
 Belediyesi : Kandıra  
 Mahallesi/Köyü : Kurtyeri  
 Pafta : F24-d  
 Ada : -  
 Parsel : -  
 Konu : Kurtyeri Deresi  
 Plan Ölçeği : 1/50000 ölçekli çevre düzeni planı

İmar ve Şehircilik Dairesi Başkanlığı tarafından hazırlanan çevre düzeni planları 14.04.2022 tarihinde tarafınca kontrol edilmiştir.

İmar ve Şehircilik Dairesi Başkanlığı tarafından hazırlanan 04.03.2022 tarih ve 2005703 sayılı Daire Başkanlığı yazısı ile Büyükşehir Belediye Meclisine sunulan plandır.

Nur SÖNMEZ  
Şehir Plancısı

Emre TABAN  
Şehir Plancısı  
Şef

Rahmi E. TÜMPALAY  
Şehir Planlama Şube Müdürü


Osman GÜNLER  
İmar ve Şehircilik Dairesi Başkanı

(KANDIRA)  
F24-d

ONAYLI PLAN

F24-a

4 568 367.51



Büyükşehir Belediye Meclisinin 10.03.2022 tarih ve 80 sayılı gündem maddesi olarak görüşülerek Komisyonumuzun tetkikine sunulan ve 06.04.2022 tarihli komisyon toplantısında karara bağlanan plandır.

Büyükşehir Belediye Meclisinin 14.04.2022 tarih ve 210 sayılı kararı ile onaylanan plandır.

Gökmen MENGÜC  
Başkan Yardımcısı  
Genel Sekreter

Berna ABİŞ  
Katip Üye

Fatma Nur ÇELİK  
Katip Üye

Sadullah KETELER  
İmar ve Bayındırlık Komisyon Başkanı

İlçesi : Kandıra  
 Belediyesi : Kandıra  
 Mahallesi/Köyü : Kurtyeri  
 Pafta : F24-d-2  
 Ada : -  
 Parsel : -  
 Konu : Kurtyeri Deresi  
 Plan Ölçeği : 1/25000 ölçekli nazım imar planı

İmar ve Şehircilik Dairesi Başkanlığı tarafından hazırlanan nazım imar planları 14.04.2022 tarihinde tarafınca kontrol edilmiştir.

Nur SÖNMEZ  
 Şehir Plancısı

Emre TABAN  
 Şehir-Biçimci  
 Şef

Rahmi E. TÜMPALAY  
 Şehir Planlama Şube Müdürü

İmar ve Şehircilik Dairesi Başkanlığı tarafından hazırlanan 04.03.2022 tarih ve 2005703 sayılı Daire Başkanlığı yazısı ile Büyükşehir Belediye Meclisi'ne sunulan plandır.

Oyman GÜNLER  
 İmar ve Şehircilik Dairesi Başkanı

Büyükşehir Belediye Meclisinin 10.03.2022 tarih ve 80 sayılı gündem maddesi olarak görüşülerek Komisyonumuzun tetkikine sunulan ve 06.04.2022 tarihli komisyon toplantısında karara bağlanan plandır.

Sadullah KELEŞ  
 İmar ve Bayındırlık Komisyon Başkanı

Büyükşehir Belediye Meclisinin 14.04.2022 tarih ve 210 sayılı kararı ile onaylanan plandır.

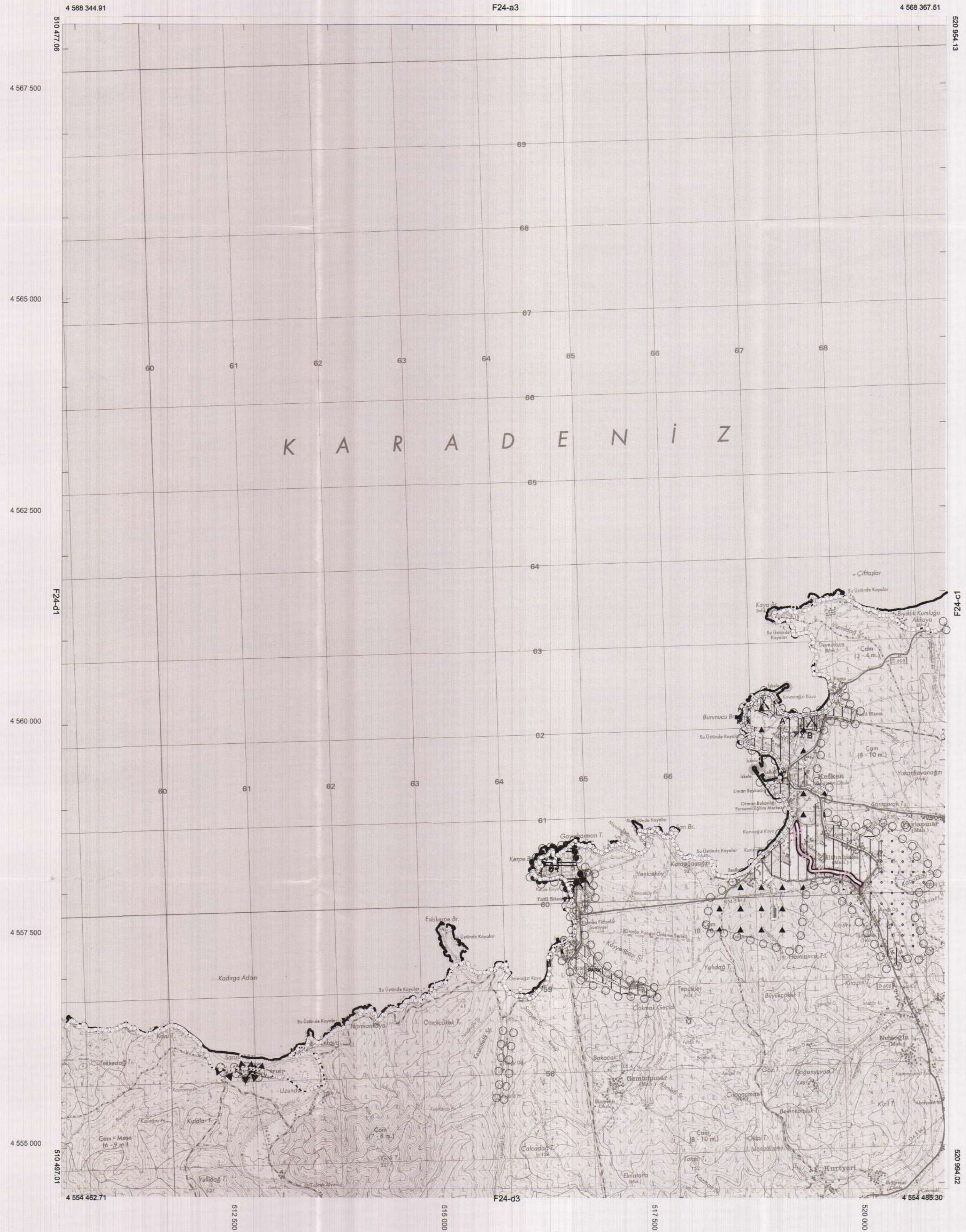
Gökmen MENGÜCÜ  
 Başkan

Berna ABİŞ  
 Katip Üye

Fatma Nur ÇELİK  
 Katip Üye

(KANDIRA)  
 F24-d2  
 F24-a3

ONAYLI PLAN



1/25000

-F24-d2

İlçesi : Kandıra  
 Belediyesi : Kandıra  
 Mahallesi/Köyü : Kurtyeri  
 PaRa : F24-d-10-c  
 Ada : -  
 Parsel : -  
 Konu : Kurtyeri Deresi  
 Plan Ölçeği : 1/5000 ölçekli nazım imar planı

İmar ve Şehircilik Dairesi Başkanlığı tarafından  
 hazırlanan nazım imar planları 14.04.2022  
 tarihinde tarafsız kontrol edilmiştir.

Nur SÖNMEZ  
 Şehir Plancısı

Emre TABAN  
 Şehir Plancısı  
 Şef

Rahmi E. TÜMPALAY  
 Şehir Planlama Şube Müdürü

İmar ve Şehircilik Dairesi Başkanlığı tarafından  
 hazırlanan 04.03.2022 tarih ve 2005703 sayılı  
 Daire Başkanlığı yazısı ile Büyükşehir Belediye  
 Meclisi'ne sunulan plandır.

Osman GÜLER  
 İmar ve Şehircilik Dairesi Başkanı

Büyükşehir Belediye Meclisinin 10.03.2022 tarih  
 ve 80 sayılı gündem maddesi olarak görüşülerek  
 Komisyonumuzun tetkikine sunulan ve 06.04.2022 tarihli  
 komisyon toplantısında karara bağlanan plandır.

Sadullah KELES  
 İmar ve Bayındırlık Komisyon Başkanı

Büyükşehir Belediye Meclisinin 14.04.2022 tarih  
 210 sayılı kararı ile onaylanan plandır.

Gökmen MENGÜÇ  
 Başkan  
 Genel Sekreter

Berna ABİŞ  
 Katip Üye

Fatma Nur ÇELİK  
 Katip Üye

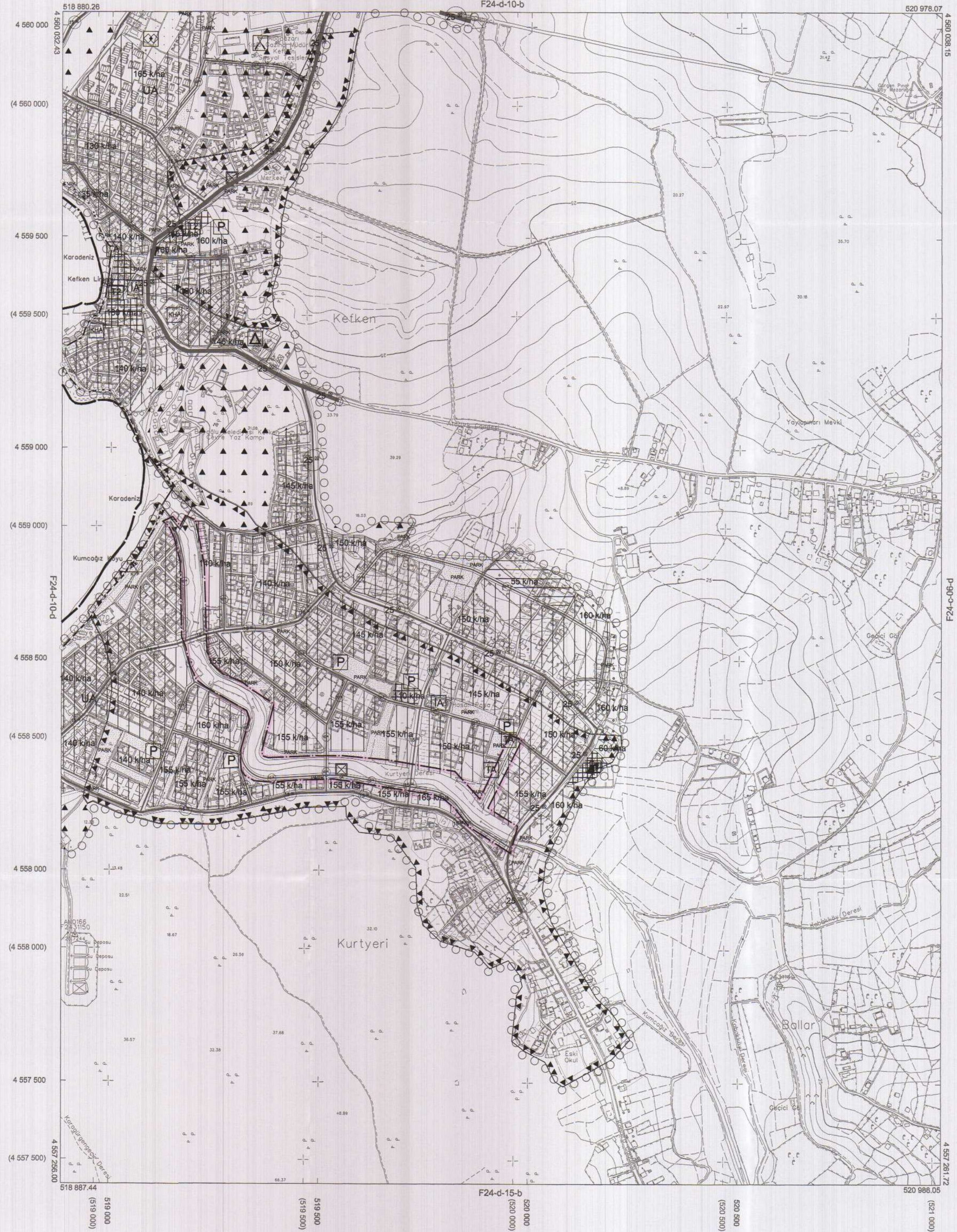


01					
06					
11	D				
16					
21	22	23	24	25	

## KOCAELİ-KANDIRA

F24-d-10-c

ONAYLI PLAN



Kocaeli Büyükşehir Belediyesi  
 tarafından Fotogrametrik yöntemle  
 yapılan Kocaeli İline ait 1/5000  
 ölçekli sayısal Halihazır Harita 3194  
 sayılı İmar Kanununun 7/a maddesine  
 göre incelendi ve onandı.  
 18.03.2019



KOCAELİ-KANDIRA

F24-d-10-c

Koordinatlar ve pafta bölünmesi en son güncellenmiş  
 TUTGA'ya bağlı 2005.0 epoğunda, GRS80 elipsoidi ve  
 Transversal Mercator (TM) izdüşümünde düzenlenmiştir.

Haziran 2018 tarihinde çekilen renkli hava fotoğraflarından  
 üretilmiştir.Yapılar saçak çizgileriyle gösterilmiştir.

Yüklenici Firma : KUTLUBEY HARİTA İNŞ.MÜH.SAN.TİC.A.Ş.

PROJE YÖNETİCİSİ

ALTAN ÇETİNKAYA  
 Harita Mühendisi

KONTROL

DİLEK AYDIN

Harita Mühendisi

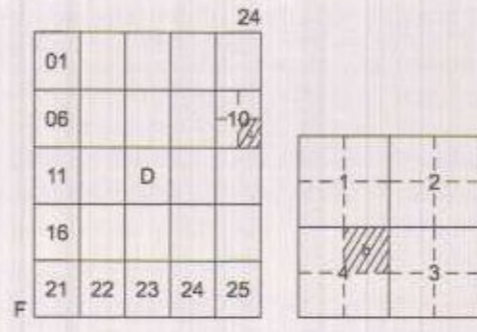
EŞREF AKIŞ

Harita Yüksek Mühendisi

PROJE YÖNETİCİSİ

HARİTA ŞUBE MÜDÜRÜ V.  
 SERKAN ÖZÜR  
 Harita Yüksek Mühendisi

İlçesi : Kandira  
 Belediyesi : Kandira  
 Mahallesi/Köyü : Kurtyeri  
 Pafta : F24-d-10-c-4-b  
 Ada : -  
 Parsel : -  
 Konu : Kurtyeri Deresi  
 Plan Ölçeği : 1/1000 ölçekli uygulama imar planı



KANDIRA İLÇESİ (Kefken Köyü)  
 KOCAELİ  
 F24-d-10-c-4-b

ONAYLI PLAN

İmar ve Şehircilik Dairesi Başkanlığı tarafından hazırlanan uygulama imar planları 14.04.2022 tarihinde tarafınca kontrol edilmiştir.

İmar ve Şehircilik Dairesi Başkanlığı tarafından hazırlanan 04.03.2022 tarih ve 2005703 sayılı Daire Başkanlığı yazısı ile Büyükşehir Belediye Meclisinin onayladığı planlardır.

Nuflar SONMEZ  
 Şehir Plancısı

Emre TABAN  
 Şehir Plancısı

Rahmi E. TÜMPALAY  
 Şehir Planlama Şube Müdürü

Ömerhan GÜNER  
 İmar ve Şehircilik Dairesi Başkanı

Büyükşehir Belediye Meclisinin 10.03.2022 tarih ve 80 sayılı gündem maddesi olarak görüşülerek Komisyonumuzun tetkikine sunulan ve 06.04.2022 tarihli komisyon toplantısında karara bağlanan planlardır.

Büyükşehir Belediye Meclisinin 14.04.2022 tarih ve 210 sayılı kararı ile onaylanan planlardır.

Sadullah KELEŞ  
 İmar ve Bayındırlık Komisyon Başkanı

Gökmele MENDÜC  
 Başkan Yardımcısı

Berna ABİŞ  
 Katip Üye

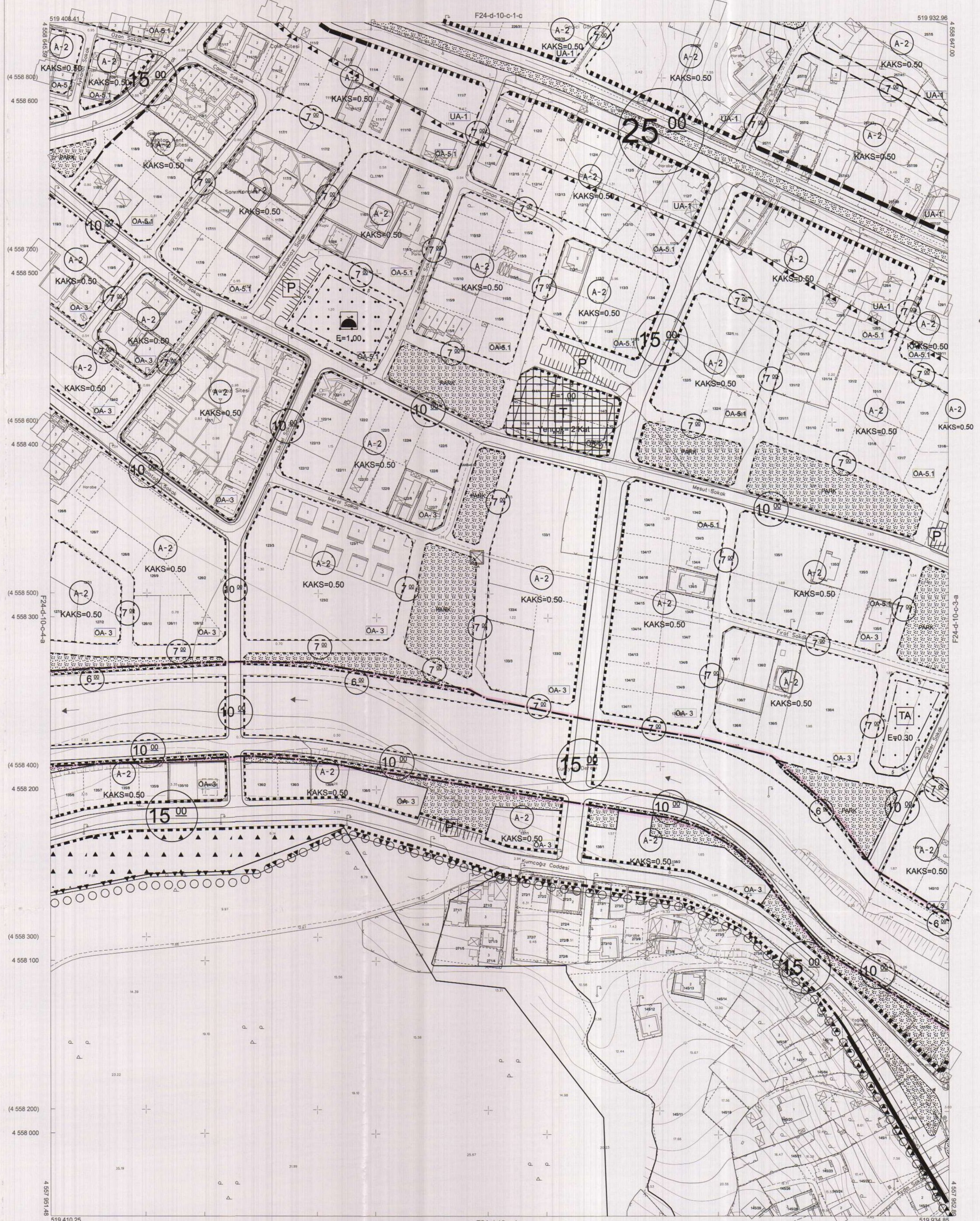
Fatma Nur ÇELİK  
 Katip Üye

Kocaeli Büyükşehir Belediyesi tarafından Fotogrametrik yöntemle yapılmış Kocaeli iline ait 1/1000 ölçekli sayısal Halihazır Harita 3194 sayılı İmar Kanununun 7/a maddesine göre incelendi ve onandı.

09-09-2011



Başkan Adına  
 GÖKMELE MENDÜC  
 İmar ve Şehircilik Dairesi Başkanı



KANDIRA İLÇESİ (Kefken Köyü) F24-d-10-c-4-b

KOCAELİ

F24-d-10-c-4-c  
 1:1000

PROJE YÖNETİCİSİ  
 ALTAN ÇETİNKAYA  
 Harita Mühendisi

Harita Mühendisi  
 Harita Mühendisi  
 Harita Yüksek Mühendisi  
 Harita Yüksek Mühendisi

SELİM SAYDAN  
 DİLEK AYDIN  
 EŞREF AKIŞ  
 HAKAN İLHAN

KONTROL  
 HALİHAZIR HARİTA ŞEFİ  
 İSMAIL SEYREK  
 Harita Mühendisi

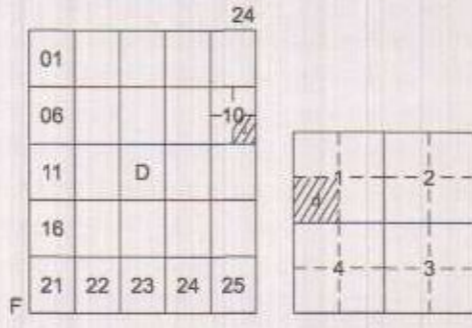
PROJE YÖNETİCİSİ  
 HARİTA ŞUBE MÜDÜRÜ V.  
 SERHAN ÖZÜR  
 Harita Yüksek Mühendisi

Koordinatlar ve pafta bölümlenmesi en son güncellenmiş TUTGA'ya bağlı 2005.0 epejünde, GRS80 elipsoidi ve Transversal Mercator (TM) izdüşümünde düzenlenmiştir.

Eyül 2010 tarihinde çekilen renkli hava fotoğraflarından Üretilmiştir.Yapılar saçak çizgileriyle gösterilmiştir.

Yüklenici Firma : KUTLUBEY HARİTA A.Ş.  
 ÇETİNKAYA İMAR A.Ş.  
 (Ortak Girişim)

İlçesi : Kandıra  
 Belediyesi : Kandıra  
 Mahallesi/Köyü : Kurtiyeri  
 Pafta : F24-d-10-c-1-d  
 Ada : -  
 Parsel : -  
 Konu : Kurtiyeri Dairesi  
 Plan Ölçeği : 1/1000 ölçekli uygulama imar planı



# KANDIRA İLÇESİ (Kefken Köyü)

KOCAELİ

F24-d-10-c-1-d

ONAYLI PLAN

İmar ve Şehircilik Dairesi Başkanlığı tarafından hazırlanan uygulama imar planları 14.04.2022 tarihinde tarafsız kontrol edilmiştir.

**NUR SONMEZ**  
Şehir Plancısı

**Emre TABAN**  
Şehir Plancısı Şef

**Rahmi E. TÜMPALAY**  
Şehir Planlama Şube Müdürü

İmar ve Şehircilik Dairesi Başkanlığı tarafından hazırlanan 04.03.2022 tarih ve 2005703 sayılı Daire Başkanlığı yazısı ile Büyükşehir Belediye Meclisinin onaylanan planıdır.

**Osman GÜLER**  
İmar ve Şehircilik Dairesi Başkanı

Büyükşehir Belediye Meclisinin 10.03.2022 tarih ve 80 sayılı gündem maddesi olarak görüşülerek Komisyonumuzun tetkikine sunulan ve 06.04.2022 tarihli komisyon toplantısında karara bağlanan planıdır.

**Sadırali REECS**  
İmar ve Bayındırlık Komisyonu Başkanı

Büyükşehir Belediye Meclisinin 14.04.2022 tarih ve 210 sayılı kararı ile onaylanan planıdır.

**Gökmen MİNGÜC** Başkan  
**Berna ABİŞ** Katip Üye  
**Fatma Nur ÇELİK** Katip Üye



Kocaeli Büyükşehir Belediyesi tarafından Fotogrametrik yöntemle yapılmış Kocaeli İline ait 1/1000 ölçekli sayısal Halihazır Harita 3194 sayılı İmar Kanununun 7/a maddesine göre inceleme ve onandı.

09-09-2011



Başkan Adına  
**GÖKMEN MİNGÜC**  
 İmar ve Şehircilik Dairesi Başkanı

KANDIRA İLÇESİ (Kefken Köyü) F24-d-10-c-1-d

KOCAELİ

Koordinatlar ve pafta bölünmesi en son güncellenmiş TUTGA'ya bağlı 2005.0 epöğünde, GRS50 ellipsoidi ve Transversal Mercator (TM) izdüşümünde düzenlenmiştir.

Eylül 2010 tarihinde çekilen renkli hava fotoğraflarından üretilmiştir.Yapılar saçak çizgileriyle gösterilmiştir.

Yüklenici Firma : KUTLUBEY HARİTA A.Ş.  
 ÇETINKAYA İMAR A.Ş.  
 (Ortak Girişimi)

PROJE YÖNETİCİSİ  
**ALTAN ÇETINKAYA**  
 Harita Mühendisi

*[Signature]*

1:1000

Harita Mühendisi  
**SELİM SAYDAN**

Harita Mühendisi  
**DİLEK AYDIN**

Harita Yüksek Mühendisi  
**EŞREF AKIŞ**

Harita Yüksek Mühendisi  
**HAKAN İLHAN**

KONTROL

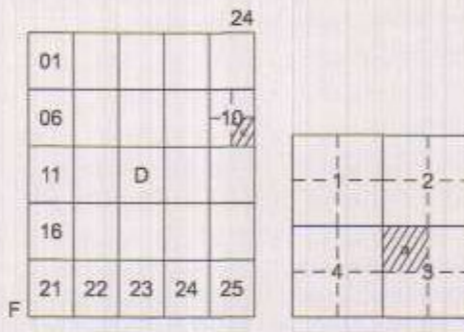
HALİHAZIR HARİTA ŞEFİ  
**İSMAIL SEYREK**  
 Harita Mühendisi

*[Signature]*

PROJE YÖNETİCİSİ  
 HARİTA ŞUBE MÜDÜRÜ V.  
**SEPAHAN ÖZÜR**  
 Harita Mühendisi

*[Signature]*

İlçesi : Kandıra  
 Belediyesi : Kandıra  
 Mahallesi/Köyü : Kurtiyeri  
 Pafta : F24-d-10-c-3-a  
 Ada : -  
 Parsel : -  
 Konu : Kurtiyeri Deresi  
 Plan Ölçeği : 1/1000 ölçekli uygulama imar planı



## KANDIRA İLÇESİ (Kefken Köyü)

KOCAELİ

F24-d-10-c-3-a

ONAYLI PLAN

İmar ve Şehircilik Dairesi Başkanlığı tarafından hazırlanan uygulama imar planları 14.04.2022 tarihinde tarafınca kontrol edilmiştir.

Nur SÖNMEZ  
 Şehir Plancısı

Emre TABAK  
 Şehir Plancısı  
 Şef

Rahmi E. TÜMPALAY  
 Şehir Planlama Şube Müdürü

İmar ve Şehircilik Dairesi Başkanlığı tarafından hazırlanan 04.03.2022 tarih ve 2005703 sayılı Daire Başkanlığı yazısı ile Büyükşehir Belediye Meclisine sunulmuş planlar.

Osmun GÜNER  
 İmar ve Şehircilik Dairesi Başkanı

Büyükşehir Belediye Meclisinin 10.03.2022 tarih ve 80 sayılı gündem maddesi olarak görüşülen Komisyonumuzun tetkikine sunulan ve 06.04.2022 tarihli komisyon toplantısında karara bağlanan plandır.

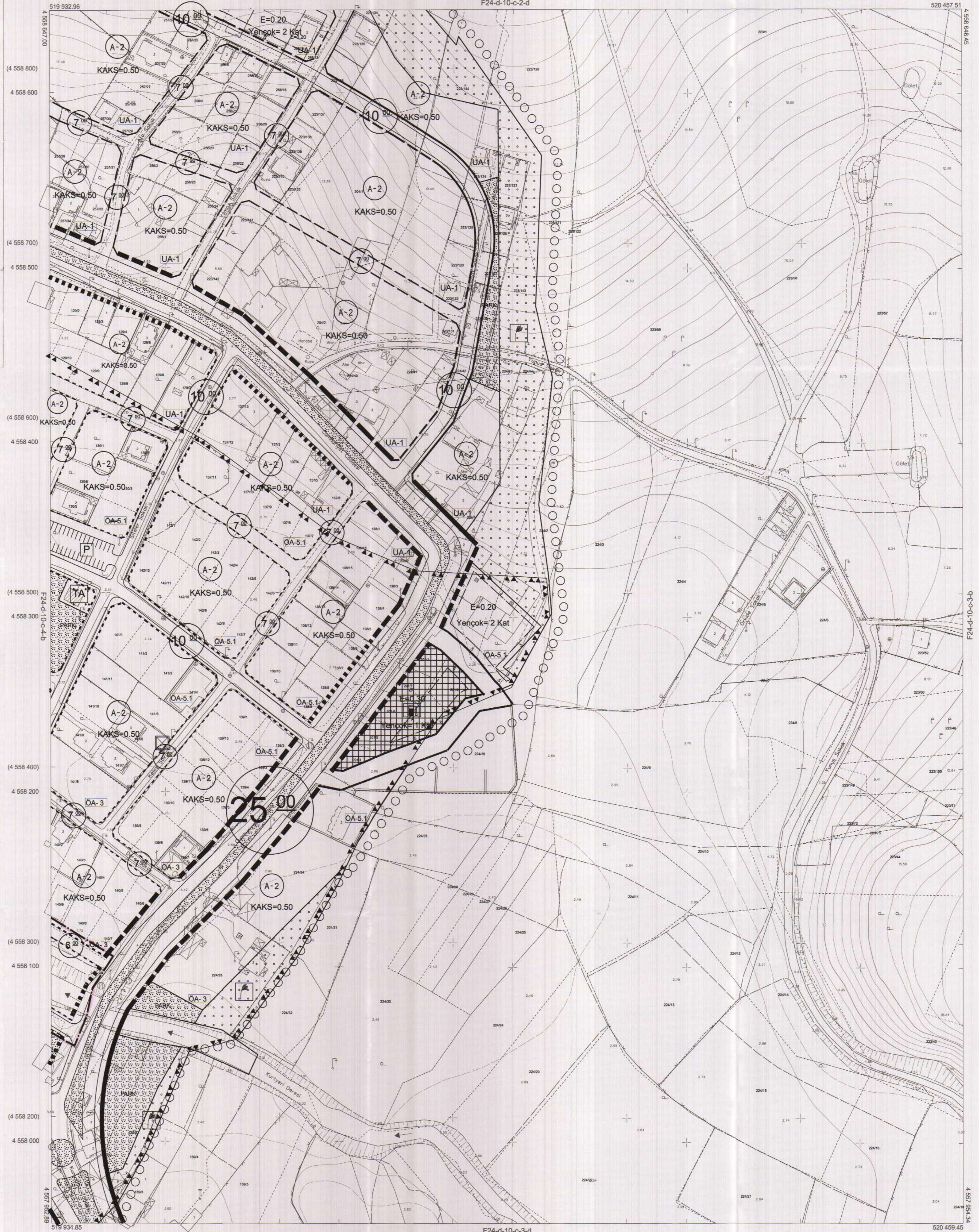
Sadullah HELES  
 İmar ve Bayındırlık Komisyon Başkanı

Büyükşehir Belediye Meclisinin 14.04.2022 tarih ve 210 sayılı kararı ile onaylanan plandır.

Gökmen MENDÜC  
 Başkan  
 Şehir Sekreteri

Berna ABİŞ  
 Katip Üye

Fatma Nur ÇELİK  
 Katip Üye



Kocaeli Büyükşehir Belediyesi tarafından Fotogrametrik yöntemle yapılan Kocaeli iline ait 1/1000 ölçekli sayısal Halihazır Harita 3194 sayılı İmar Kanununun 7/a maddesine göre incelendi ve onandı.

09-09-2011



Başkan Adına  
 GÖKMEN MENDÜC  
 İmar ve Şehircilik Dairesi Başkanı

KANDIRA İLÇESİ (Kefken Köyü) F24-d-10-c-3-a

KOCAELİ

F24-d-10-c-3-d

1:1000

Koordinatlar ve pafta bölünmesi en son güncellenmiş TUTGA'ya bağlı 2005.0 eponunda, GRS80 elipsoidi ve Transversal Mercator (TM) izdüşümünde düzenlenmiştir.

Eylül 2010 tarihinde çekilen renkli hava fotoğraflarından üretilmiştir.Yapılar saçak çizgileriyle gösterilmiştir.

Yüklenici Firma : KUTLUBEY HARİTA A.Ş.  
 ÇETİNKAYA İMAR A.Ş.  
 (Ortak Girişim)

PROJE YÖNETİCİSİ

ALTAN ÇETİNKAYA  
 Harita Mühendisi

Harita Mühendisi

SELİM SAYDAN  
 Harita Mühendisi

Harita Yüksek Mühendisi

EŞREF AKIŞ  
 Harita Yüksek Mühendisi

Harita Yüksek Mühendisi

HAKANI İLHAN  
 Harita Yüksek Mühendisi

Harita Yüksek Mühendisi

KONTROL

HALHAZIR HARİTA ŞEFİ

İSMAIL SEYREK  
 Harita Mühendisi

Harita Yüksek Mühendisi

HAKANI İLHAN  
 Harita Yüksek Mühendisi

Harita Yüksek Mühendisi

HAKANI İLHAN  
 Harita Yüksek Mühendisi

Harita Yüksek Mühendisi

PROJE YÖNETİCİSİ

HARİTA ŞUBE MÜDÜRÜ V.

SEYHAN ÖZÜR  
 Harita Yüksek Mühendisi

Harita Yüksek Mühendisi

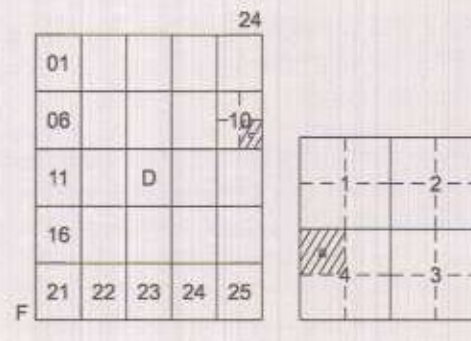
HAKANI İLHAN  
 Harita Yüksek Mühendisi

Harita Yüksek Mühendisi

HAKANI İLHAN  
 Harita Yüksek Mühendisi

Harita Yüksek Mühendisi

İlçe : Kandıra  
 Belediyesi : Kandıra  
 Mahallesi/Köyü : Kurtyeri  
 Pafta : F24-d-10-c-4-a  
 Ada : -  
 Parsel : -  
 Konu : Kurtyeri Deresi  
 Plan Ölçeği : 1/1000 ölçekli uygulama imar planı



## KANDIRA İLÇESİ (Kurtyeri Köyü)

KOCAELİ

F24-d-10-c-4-a

ONAYLI PLAN

İmar ve Şehircilik Dairesi Başkanlığı tarafından  
 hazırlanan uygulama imar planları 14.04.2022  
 tarihinde tarafsız kontrol edilmiştir.

Nur SÖNMEZ  
 Şehir Plancısı

Emre TABAN  
 Şehir Plancısı

Rahmi E. TÜMPALAY  
 Şehir Planlama Şube Müdürü

İmar ve Şehircilik Dairesi Başkanlığı tarafından  
 hazırlanan 04.03.2022 tarih ve 2005703 sayılı  
 Daire Başkanlığı yazısı ile Büyükşehir Belediye  
 Meclisine sunulan plandır.

Osman GÜNLER  
 İmar ve Şehircilik Dairesi Başkanı

Büyükşehir Belediye Meclisinin 10.03.2022 tarih  
 ve 80 sayılı gündem maddesi olarak görüşülerek  
 Komisyonumuzun tetkikine sunulan ve 06.04.2022 tarihli  
 komisyon toplantısında karara bağlanan plandır.

Sadullah KELEŞ  
 İmar ve Bayındırlık Komisyon Başkanı

Büyükşehir Belediye Meclisinin 14.04.2022 tarih  
 210 sayılı kararı ile onaylanan plandır.

Gökmen MENGÜCÜ  
 Genel Sekreter

Berna ABİŞ  
 Katip Üye

Fatma Nur ÇELİK  
 Katip Üye

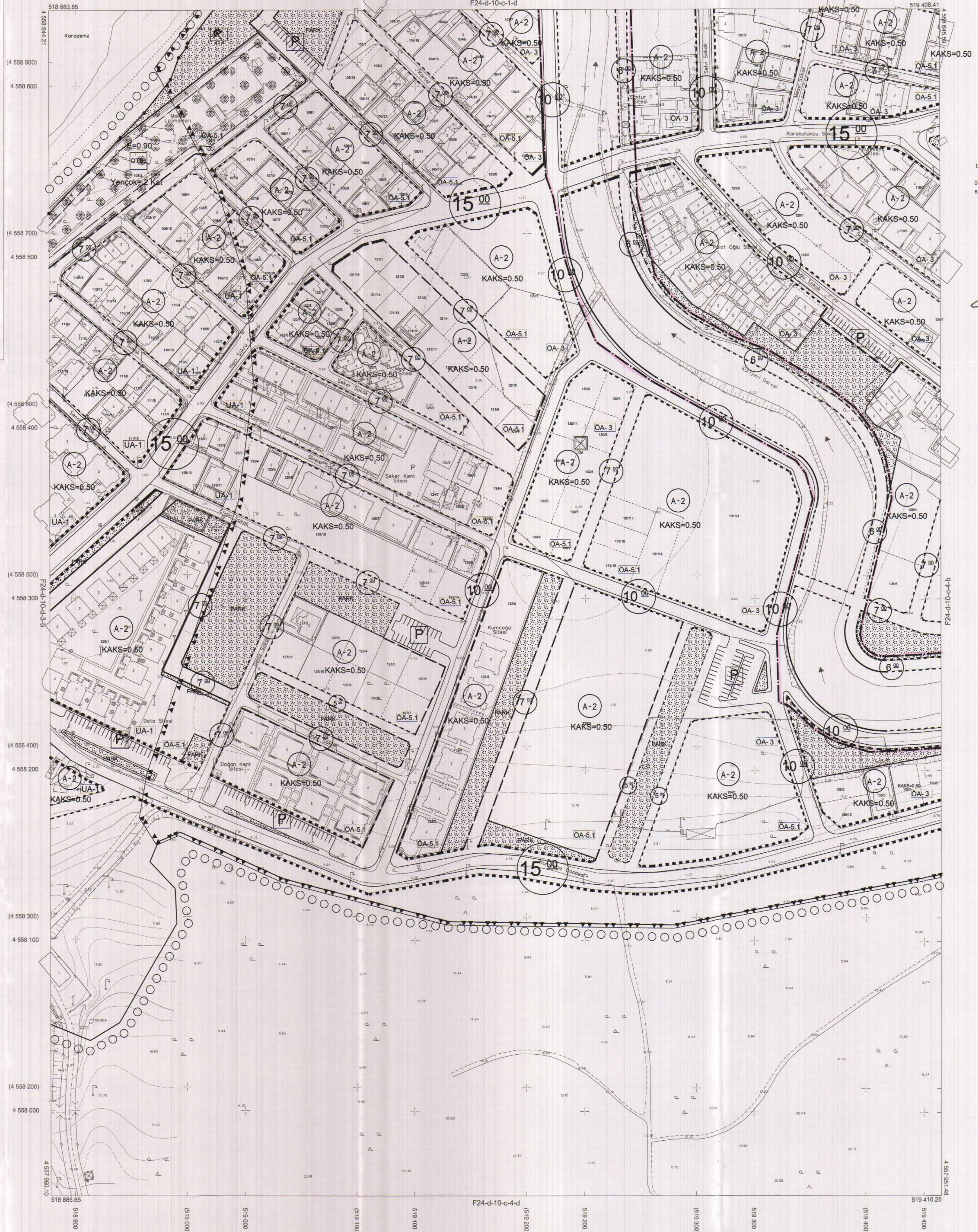


Kocaeli Büyükşehir Belediyesi  
 tarafından Fotogrametrik yöntemle  
 yapılan Kocaeli iline ait 1/1000  
 ölçekli sayısal Halihazır Harita 3194  
 sayılı İmar Kanununun 7/a maddesine  
 göre incelendi ve onandı.

09-09-2011



Başkan Adına  
 Gökmen MENGÜCÜ  
 İmar ve Şehircilik Dairesi Başkanı



Koordinatlar ve pafta bölünmesi en son güncellenmiş  
 TUTGA'ya bağlı 2005.0 epöğünde, GRS80 elipsoidal ve  
 Transversal Mercator (TM) izlüşümünde düzenlenmiştir.

Eylül 2010 tarihinde çekilen renkli hava fotoğraflarından  
 üretilmiştir. Yapılar şaşıp çizgileriyle gösterilmiştir.

Yüklenici Firma : KUTLUBEY HARİTA A.Ş.  
 ÇETİNKAYA İMAR A.Ş.  
 (Ortak Girişimi)

PROJE YÖNETİCİSİ

ALTAN ÇETİNKAYA  
 Harita Mühendisi

1:1000

Harita Mühendisi

SELİM SAYDAN  
 Harita Mühendisi

DİLEK AYDIN  
 Harita Yüksek Mühendisi

EŞREF AKIŞ  
 Harita Yüksek Mühendisi

KONTROL

HALHAZIR HARİTA ŞEFİ

İSMAIL SEYREK  
 Harita Mühendisi

SEYHAN OKUR  
 Harita Yüksek Mühendisi

PROJE YÖNETİCİSİ

HARİTA ŞUBE MÜDÜRÜ V.

SEYHAN OKUR  
 Harita Yüksek Mühendisi