

İlçesi : İzmit  
 Belediyesi : İzmit  
 Mahallesi/Köyü : Akıncı  
 Pafta : G23.b.25.b  
 Ada : 0  
 Parsel : 8580  
 Konu : Eğitim Alanı Düzenlemesi  
 Plan Ölçeği : 1/5000 ölçekli nazım imar planı

İmar ve Şehircilik Dairesi Başkanlığı tarafından hazırlanan uygulama imar planları 14/04/2022 tarihinde tarafsızca kontrol edilmiştir.

İmar ve Şehircilik Dairesi Başkanlığı tarafından hazırlanan 04.03.2022 tarih ve 2005037 sayılı Daire Başkanlığı yazısı ile Büyükşehir Belediye Meclisine sunulan plandır.

Osman GÜNLER  
 İmar ve Şehircilik Dairesi Başkanı

Sadık KILIC  
 Şehir Planlama Şube Müdürü

Rahmi E. TÜMPALAY  
 Şehir Planlama Şube Müdürü

Büyükşehir Belediye Meclisinin 10.03.2022 tarih ve 79 sayılı gündem maddesi olarak görüşülerek Komisyonumuzun tetkikine sunulan ve 15.03.2022 tarihli komisyon toplantısında karara bağlanan plandır.

Büyükşehir Belediye Meclisinin 14/04/2022 tarih ve 2023 sayılı kararı ile onaylanan plandır.

Gökmen MENGÜC  
 Başkan  
 Genel Sekreter Yard.

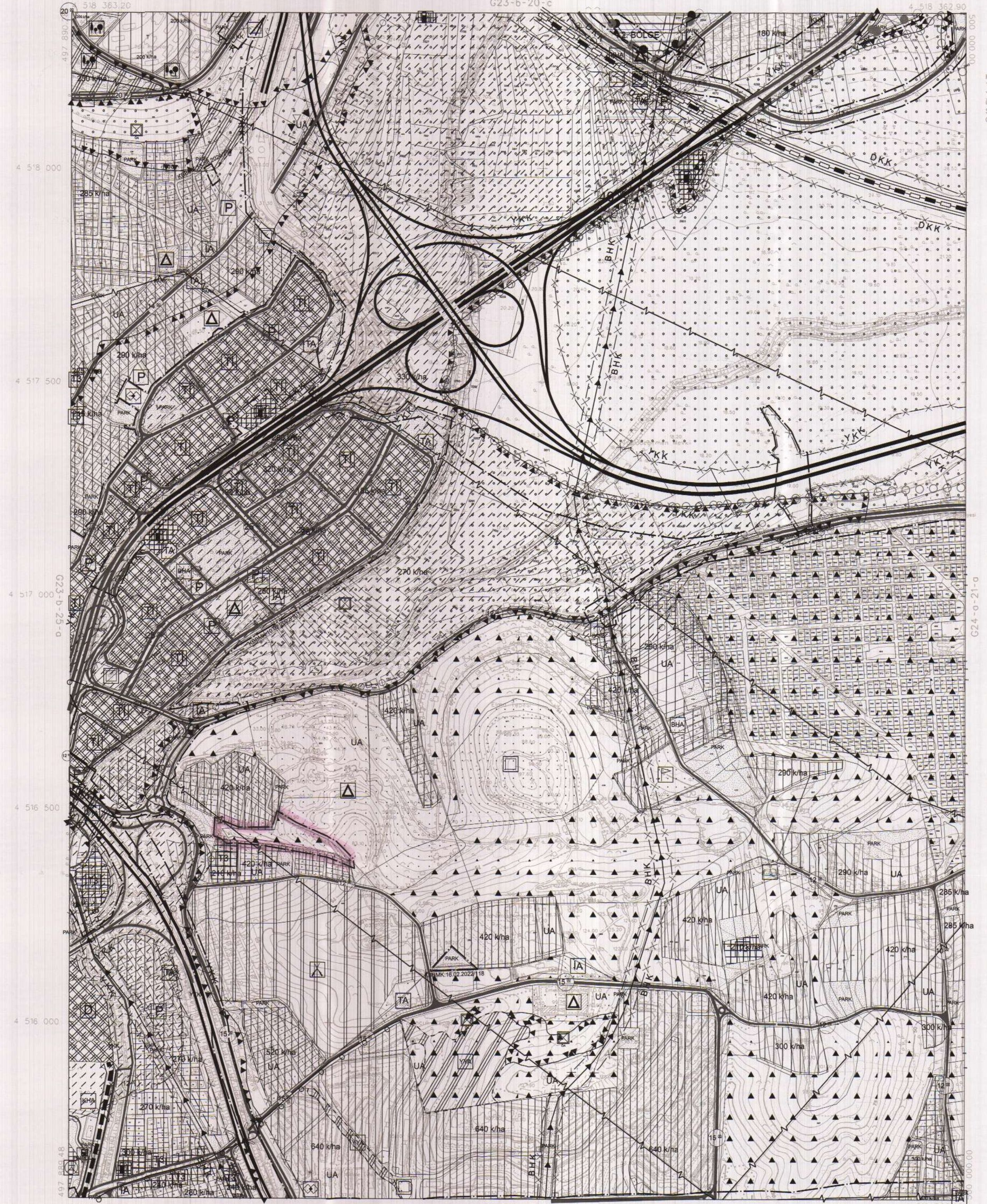
Berna ABİŞ  
 Katip Üye

Fatma Nur ÇELİK  
 Katip Üye

Sadullah KELES  
 İmar ve Bayındırlık Komisyon Başkanı

KOCAELİ  
 G23-b-25-b

ONAYLI PLAN



ONAY

Kocaeli Büyükşehir Belediyesi  
 Tarafından Fotogrametrik Yöntemle  
 Yapılan Kocaeli İne Ahi 1:5000  
 Ölçekli Sayısal Halihazır Harita 3194  
 Sayılı İmar Konununun 7/a Maddesine  
 Göre İncelendi ve Onandı.

15.02/2022



Haziran 2005 Tarihli Hava Fotoğraflarından Üretilmiştir.  
 Yapımçı Firma : ANA-KENT Planlama Şehircilik Harita  
 Mimarlık İnşaat Sanayi Ticaret Ltd Şti.

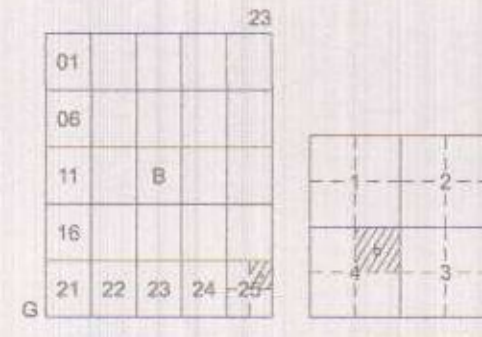
1:5000

Proje Mühendisi : Hasan İpsel SUDUR  
 Proje Müdürü : Necati ÖLÇÜCÜOĞLU

KONTROL  
 İsmail SEYREK  
 Harita Mühendisi  
 Halihazır Harita Şefi

Serkan ÖNER  
 Harita Yüksek Mühendisi  
 Harita Kadastre Müdü Vekili

İlçesi : İzmit  
 Belediyesi : İzmit  
 Mahallesi/Köyü : Akıncı  
 Pafta : G23.b.25.b.4.b  
 Ada : 0  
 Parsel : 8530  
 Konu : Eğitim Alanının Düzenlenmesi ve  
 Yapılaşma Koşullarının Değiştirilmesi  
 Plan Ölçeği : 1/1000 ölçekli uygulama imar planı



## İZMİT İLÇESİ (Alikahya Beldesi)

KOCAELİ

G23-b-25-b-4-b

ONAYLI PLAN

İmar ve Şehircilik Dairesi Başkanlığı tarafından hazırlanan uygulama imar planları 14/04/2022 tarihinde tarafınca kontrol edilmiştir.

İmar ve Şehircilik Dairesi Başkanlığı tarafından hazırlanan 04.03.2022 tarih ve 2005037 sayılı Daire Başkanlığı yazısı ile Büyükşehir Belediye Meclisine sunulan araldır.

Emre ZARAR  
 Şehir Plancısı  
 Şef

Osman GÜNER  
 İmar ve Şehircilik Dairesi Başkanı

Rahmi E. TÜMPALAY  
 Şehir Planlama Şube Müdürü

Büyükşehir Belediye Meclisinin 10.03.2022 tarih ve 79 sayılı gündem maddesi olarak görüşülen Komisyonumuzun tetkikine sunulan ve 15.03.2022 tarihli komisyon toplantısında karara bağlanan plandır.

Büyükşehir Belediye Meclisinin 14/04/2022 tarih ve 200 sayılı kararı ile onaylanan plandır.

Gökmen MENÜÇ  
 Berna ABİŞ  
 Fatma Nur ÇELİK  
 Katip Üye

Sadullah KUTLU  
 İmar ve Bayındırlık Komisyon Başkanı

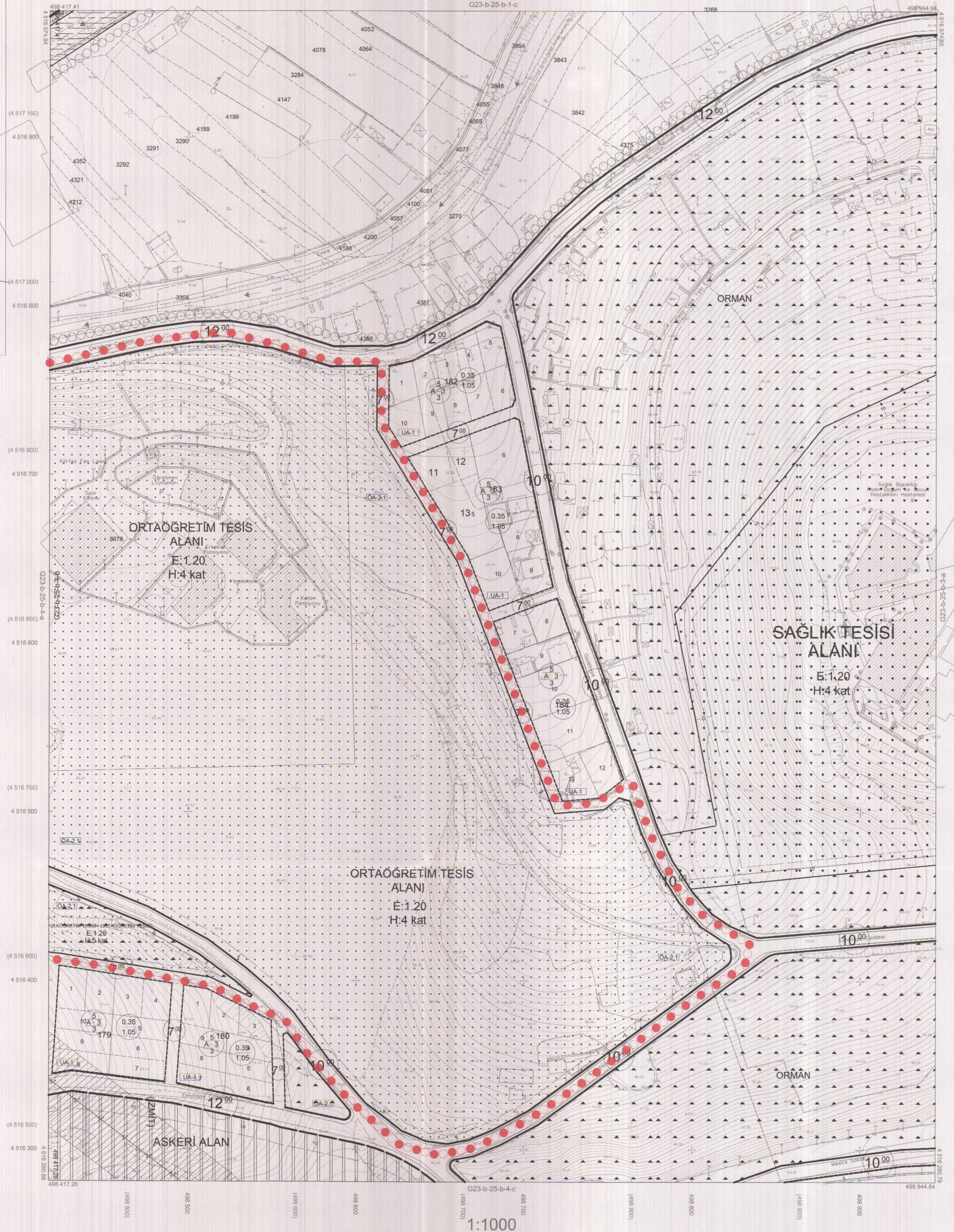


Kocaeli Büyükşehir Belediyesi tarafından Fotogrametrik yöntemle yapılan Kocaeli ilme ait 1/1000 ölçekli sayısal Harita 3194 sayılı İmar Kanununun 7/a maddesine göre incelendi ve onandı.

05-04-2011



İmar ve Şehircilik Dairesi Başkanı



İZMİT İLÇESİ (Alikahya Beldesi)

KOCAELİ

G23-b-25-b-4-b

Koordinatlar ve pafta bölümlenmesi en son güncellenmiş TUTGA'ya bağlı 2005.0 e-pojunda, GRS80 elipsoidi ve Transversal Mercator (TM) izdüşümünde düzenlenmiştir.

Ağustos 2010 tarihinde çekilen renkli hava fotoğraflarından üretilmiştir. Yapılar saçak çizgileriyle gösterilmiştir.

Yüklenici Firma : KUTLUBEY HARİTA A.Ş.  
 ÇETİNKAYA İMAR A.Ş.  
 (Ortak Girişimi)

PROJE YÖNETİCİSİ

ALTAN ÇETİNKAYA  
Harita Mühendisi

Harita Mühendisi

Harita Mühendisi

Harita Mühendisi

Harita Yüksek Mühendisi

SELİM SAYDAN

KORCAN ERGİN

DİLEK AYDIN

HAKAN İLHAN

KONTROL

HALİHAZIR HARİTA ŞEF

İSMAIL SEYREK

Harita Mühendisi

PROJE YÖNETİCİSİ

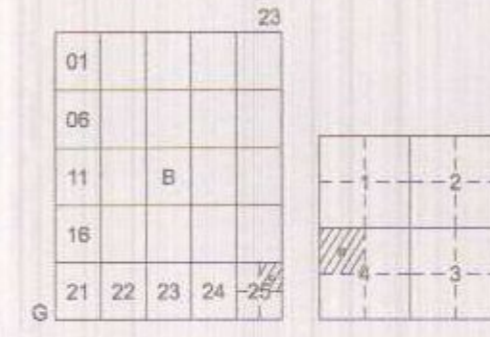
HARİTA ŞUBE MÜDÜRÜ Y.

SEBASTYAN ÖZLÜ

Harita Yüksek Mühendisi

1:1000

İlçesi : İzmit  
 Belediyesi : İzmit  
 Mahallesi/Köyü : Akıncı  
 Pafta : G23.b.25.b.4.a  
 Ada : 0  
 Parsel : 8580  
 Konu : Eğitim Alanının Düzenlenmesi ve Yapılaşma Koşullarının Değiştirilmesi  
 Plan Ölçeği : 1/1000 ölçekli uygulama imar planı



İZMİT İLÇESİ (Alikahya Beldesi)  
 KOCAELİ  
 G23-b-25-b-4-a

ONAYLI PLAN

İmar ve Şehircilik Dairesi Başkanlığı tarafından hazırlanan uygulama imar planları 14/04/2022 tarihinde tarafınca kontrol edilmiştir.

İmar ve Şehircilik Dairesi Başkanlığı tarafından hazırlanan 04.03.2022 tarih ve 2020/037 sayılı Daire Başkanlığı yazısı ile Büyükşehir Belediye Meclisine sunulan planın

Sahip Mülk Şehircilik Şefi  
 Emre BABAN Şehircilik Şefi

Osman GÜNER İmar ve Şehircilik Dairesi Başkanı


Rahmi E. TÜMPALAY Şehir Planlama Şube Müdürü

Büyükşehir Belediye Meclisinin 10.03.2022 tarih ve 79 sayılı gündem maddesi olarak görüşülerek Komisyonumuzun tetkikine sunulan ve 15.03.2022 tarihli komisyon toplantısında karara bağlanan plandır.

Büyükşehir Belediye Meclisinin 14/04/2022 tarih ve 249 sayılı karar ile onaylanan plandır.

Özkan YILGÜN Katip Üye  
 Berna ABİŞ Katip Üye  
 Fatma Nur ÇELİK Katip Üye

İmar ve Şehircilik Komisyonu Başkanı

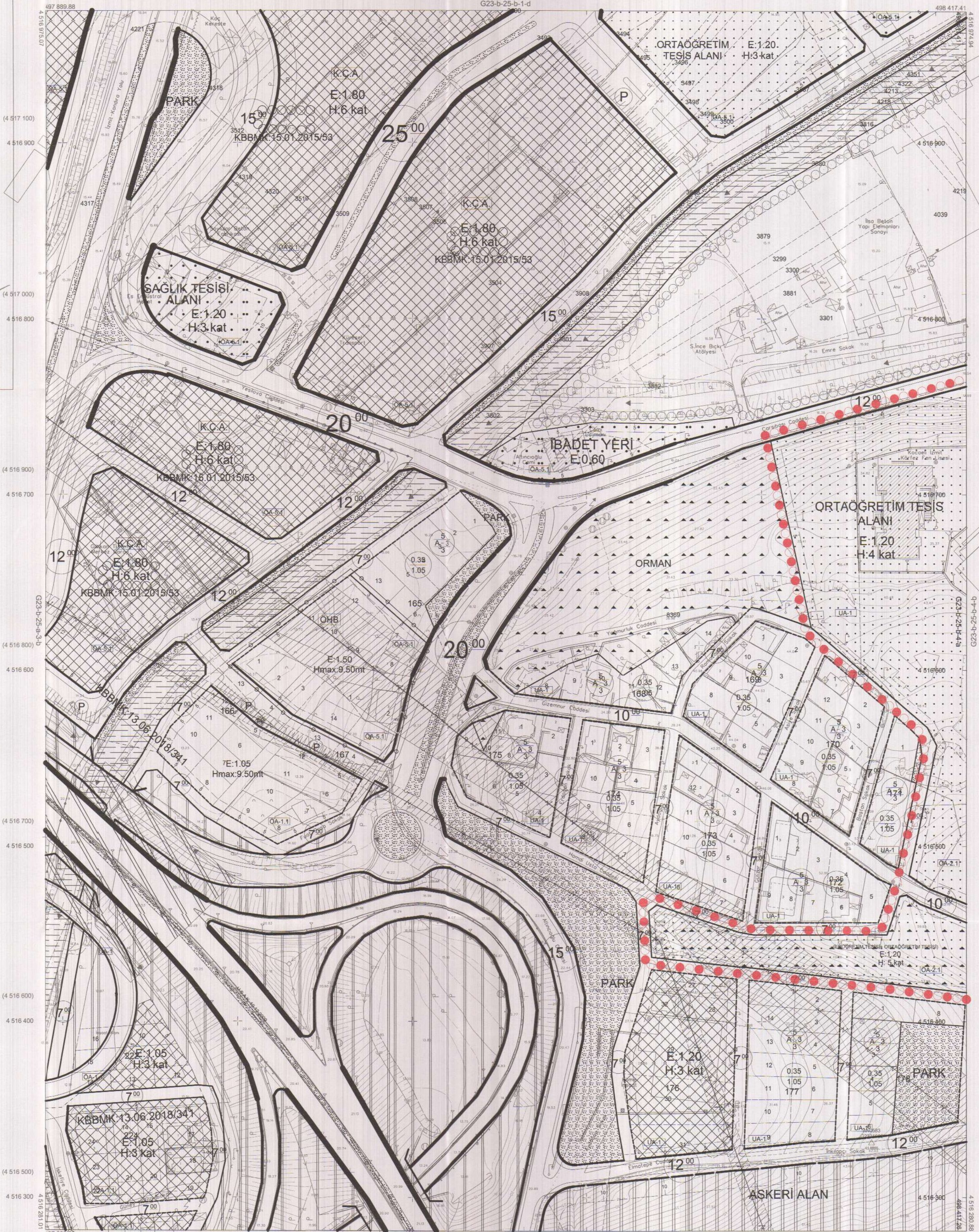


Kocaeli Büyükşehir Belediyesi tarafından Fotogrametrik yöntemle yapılmış Kocaeli iline ait 1/1000 ölçekli sayısal Halihazır Harita 3194 sayılı İmar Kanununun 7/a maddesine göre incelenmiş ve onandır.

05-04-2022



İmar ve Şehircilik Dairesi Başkanı



1:1000

Koordinatlar ve pafta bölümlenmesi en son güncellenmiş T.U.T.G.A'ya bağlı 2005.0 epogunda, GRS80 elipsoidi ve Transversal Mercator (TM) izdüşümünde düzenlenmiştir.

Ajustos 2010 tarihinde pekkim renkli hava fotoğraflarından üretilmiştir. Yapılar saçak çizgileriyle gösterilmiştir.

Yüklenici Firma : KUTLUBEY HARİTA A.Ş.  
 ÇETİNKAYA İMAR A.Ş.  
 (Ortak Girişim)

PROJE YÖNETİCİSİ

ALTAN ÇETİNKAYA  
 Harita Mühendisi

Harita Mühendisi

SELİM SAYDAN

Harita Mühendisi

KORGAN ERGİN

Harita Mühendisi

DİLEK AYDIN

Harita Yüksek Mühendisi

KONTROL

HALİHAZIR HARİTA ŞEF

İSMAIL SEYREK

Harita Mühendisi

HAKAN İLHAN

Harita Mühendisi

PROJE YÖNETİCİSİ

HARİTA ŞUBE MÜDÜRÜ V.

SEBASTIYAN ÖNER

Harita Yüksek Mühendisi

İZMİT İLÇESİ (Alikahya Beldesi) G23-b-25-b-4-a  
 KOCAELİ