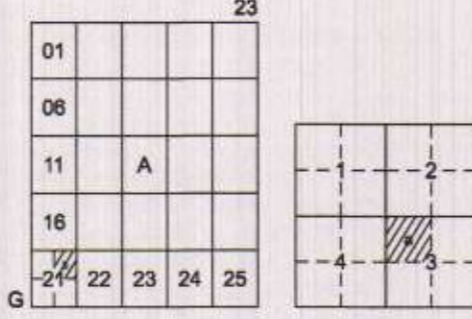


İlçesi : Dilovası
 Belediyesi : Dilovası
 Mahallesi/Köyü : Cumhuriyet
 Pafta : G23.a.21.b.3.a
 Ada : 116
 Parsel : 2
 Konu : Yapılaşma koşulları ve çekme mesafelerinin düzenlenmesi
 Plan Ölçeği : 1/1000 ölçekli uygulama imar planı



DİLOVASI İLÇESİ (Dilovası Beldesi)
 KOCAELİ
 G23-a-21-b-3-a

ONAYLI PLAN

İmar ve Şehircilik Dairesi Başkanlığı tarafından hazırlanan uygulama imar planları 14/04/2022 tarihinde tarafsız kontrol edilmiştir.

SERİHA İLLUK
 Şehir Plancısı
 Emre TABAN
 Şehir Plancısı
 Şef
 Rahmi E. TÜMPALAY
 Şehir Planlama Şube Müdürü

İmar ve Şehircilik Dairesi Başkanlığı tarafından hazırlanan 04.03.2022 tarih ve 2004951 sayılı Daire Başkanlığı yazısı ile Büyükşehir Belediye Meclisinin onaylanmıştır.

Özlem GÜLLER
 İmar ve Şehircilik Dairesi Başkanı

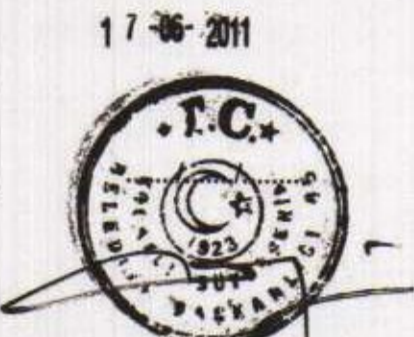
Büyükşehir Belediye Meclisinin 10.03.2022 tarih ve 60 sayılı gündem maddesi olarak görüşülüp Komisyonumuzun teklifine sunulan ve 14.03.2022 tarihli komisyon toplantısında karara bağlanan plandır.

Sadırlah KETES
 İmar ve Bayındırlık Komisyon Başkanı

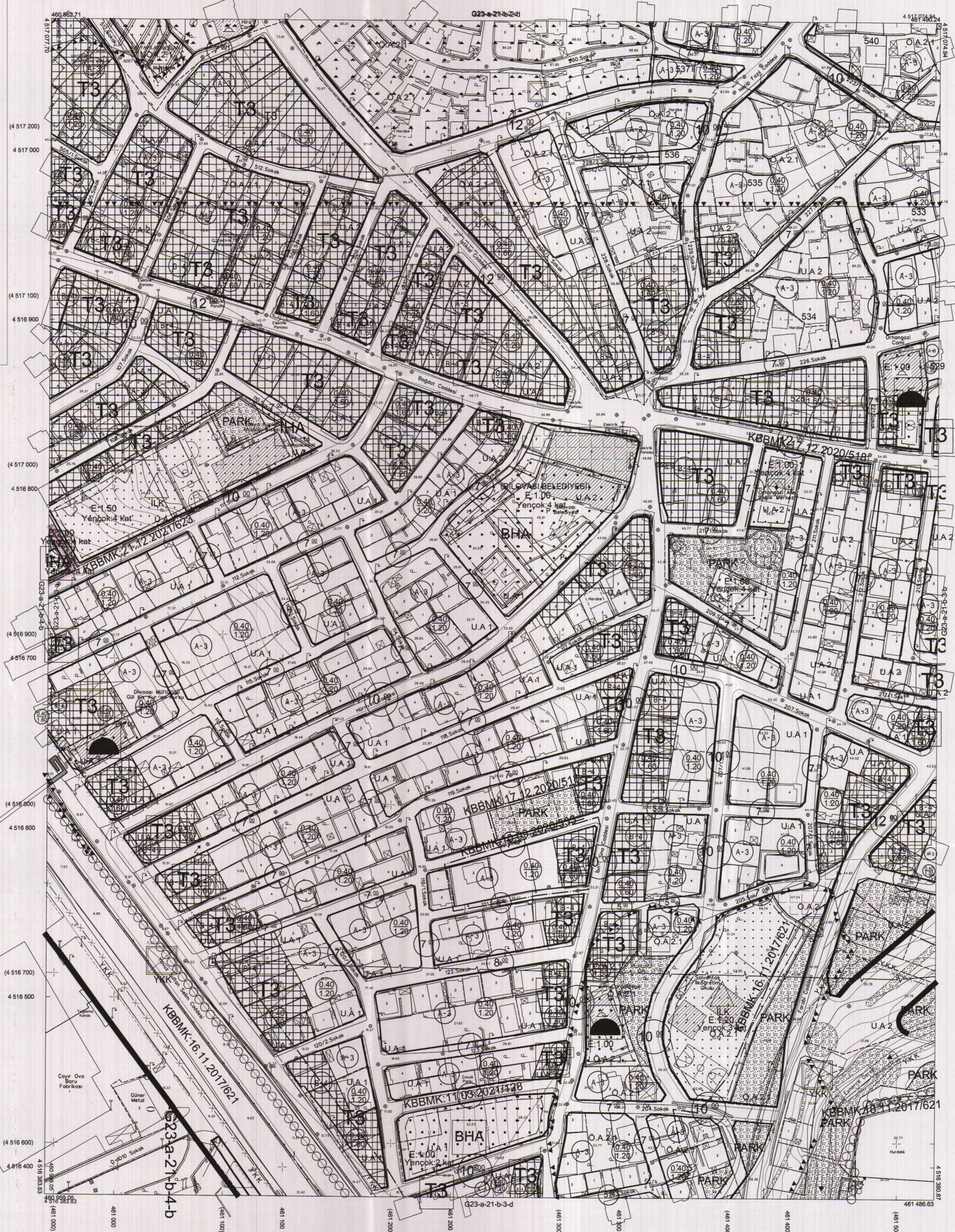
Büyükşehir Belediye Meclisinin 14/04/2022 tarih ve 94 sayılı kararı ile onaylanan plandır.

Gökmen MENGÜÇ
 Başkan A.
 Genel Sekreter Yard.

Kocaeli Büyükşehir Belediyesi tarafından Fotogrametrik yöntemle yapılmış Kocaeli İline ait 1/1000 ölçekli sayısal Halihazır Harita 3194 sayılı İmar Kanununun 7/a maddesine göre incelendi ve onandı.



Başkan Adını
 GÖKMEN MENGÜÇ
 İmar ve Şehircilik Dairesi Başkanı



1:1000

Koordinatlar ve pafta bölünmesi en son güncellenmiş TUTG'ya bağlı 2005.0 eפוונד, GRS90 ellipsoid ve Transversal Mercator (TM) izduşmünde düzenlenmiştir.

Ağustos 2010 tarihinde çekilen renkli hava fotoğraflarından üretilmiştir. Yapılar saşak çizgileriyle gösterilmiştir.

Yüklenici Firma : KUTLUBEY HARİTA A.Ş.
 ÇETINKAYA İMAR A.Ş.
 (Ortak Girişim)

PROJE YÖNETİCİSİ
 ALTAN ÇETINKAYA
 Harita Mühendisi

(Signature)

KONTROL
 Harita Mühendisi SELİM SAYDAN
 Harita Mühendisi KORCAN ERGİN
 Harita Mühendisi DİLEK AYDIN
 Harita Yüksek Mühendisi HAKAN İLHAN

HALHAZIR HARİTA ŞEFİ
 İSMAIL SEYREK
 Harita Mühendisi

(Signature)

PROJE YÖNETİCİSİ
 HARİTA ŞUBE MÜDÜRÜ V.
 SERKAN ONAR
 Harita Yüksek Mühendisi

(Signature)

DİLOVASI İLÇESİ (Dilovası Beldesi) G23-a-21-b-3-a
 KOCAELİ

İlçesi : Dilovası
 Beldesi : Dilovası
 Mahallesi/Köyü : Cumhuriyet
 Pafta : G23-a-21-b-4-b
 Ada : 116
 Parsel : 2
 Konu : Yapılama koşulları ve çekme mesalelerinin düzenlenmesi
 Plan Ölçeği : 1/1000 ölçekli uygulama imar planı

| | |
|----|----------|
| 01 | 23 |
| 08 | A |
| 18 | |
| 22 | 23 24 25 |

DİLOVASI İLÇESİ (Dilovası Beldesi)

KOCAELİ

G23-a-21-b-4-b

OHAYLI PLAN

İmar ve Şehircilik Dairesi Başkanlığı tarafından hazırlanan uygulama imar planları 14.04/2022 tarihinde tarafsız kontrol edilmiştir.

Şehircilik Şefi
 Emre TABAN
 Şehir Plancısı

Rafih E. TÜMPALAY
 Şehir Plancısı

İmar ve Şehircilik Dairesi Başkanlığı tarafından hazırlanan 04.03.2022 tarih ve 2004951 sayılı Daire Başkanlığı yazısı ile Büyükşehir Belediye Meclisine sunulan plandır.

Osman GÜNLER
 İmar ve Şehircilik Dairesi Başkanı

Büyükşehir Belediye Meclisinin 10.03.2022 tarih ve 60 sayılı gündem maddesi olarak görüşülmüş Komisyonunun tetkikine sunulan ve 14.03.2022 tarihli komisyon toplantısında karara bağlanan plandır.

Büyükşehir Belediye Meclisinin 14/04/2022 tarih ve 194 sayılı kararı ile ohaylı planıdır.

Gökmen MENAÜCÜ
 Başkan A.
 Genel Sekreter Yard.

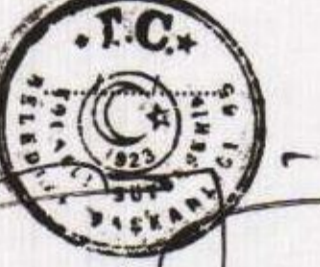
Berna ABİS
 Katip Üye

Fayza Nur ÇELİK
 Katip Üye

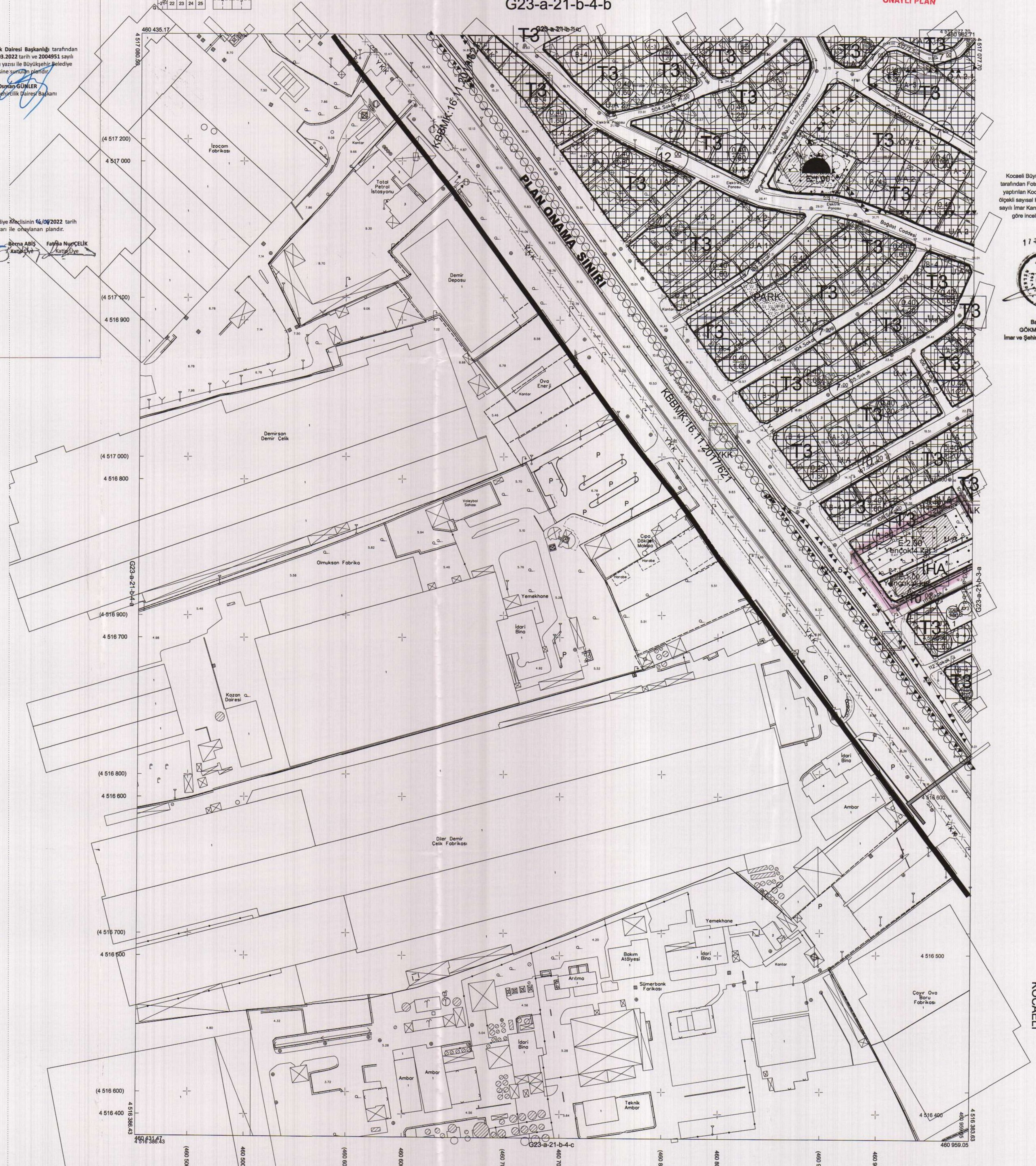
Sadiullah KELES
 İmar ve Bayındırlık Komisyon Başkanı

Kocaeli Büyükşehir Belediyesi tarafından Fotogrametrik yöntemle yapılan Kocaeli İline alt 1/1000 ölçekli sayısal Halihazır Harita 3194 sayılı İmar Kanununun 7/a maddesine göre incelendi ve onandı.

17-06-2011



Başkan Adına
 Gökmen MENAÜCÜ
 İmar ve Şehircilik Dairesi Başkanı



1:1000

Koordinatlar ve pafta bölünmesi en son güncellenmiş TUTGA'ya bağlı 2005.0 epeğünde, GRS80 elipsoidi ve Transversal Mercator (TM) izdüşümünde düzenlenmiştir.

Ağustos 2010 tarihinde çekilen renkli hava fotoğraflarından üretilmiştir. Yapılar saçak çizgileriyle gösterilmiştir.

Yüklenici Firma : KUTLUBEY HARİTA A.Ş.
 ÇETİNKAYA İMAR A.Ş.
 (Ortak Girişimi)

PROJE YÖNETİCİSİ
 ALTAN ÇETİNKAYA
 Harita Mühendisi

Harita Mühendisi
 SELİM SAYDAN

Harita Mühendisi
 KORCAN ERGİN

Harita Mühendisi
 DİLEK AYDIN

Harita Yüksek Mühendisi
 HAKAN İLHAN

KONTROL
 HALHAZIR HARİTA ŞEFİ
 İSMAIL SEYREK
 Harita Mühendisi

PROJE YÖNETİCİSİ
 HARİTA ŞUBE MÜDÜRÜ V.
 SERHAN ÖNER
 Harita Yüksek Mühendisi