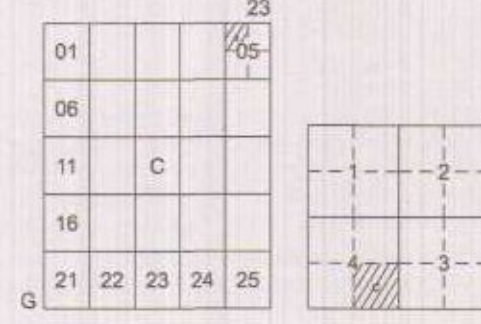


İlçesi : Başiskele
 Belediyesi : Başiskele
 Mahallesi/Köyü : Mahmutpaşa
 Pafta : G23c-05a-4c
 Ada : 152
 Parsel : 9 nolu parselin batısında yer alan tescil harici alan
 Konu : Üstgeçit Projesinin Planlara Aktarılması
 Plan Ölçeği : 1/1000 ölçekli uygulama imar planı



BAŞISKELE İLÇESİ (Kullar Beldesi)
 KOCAELİ
 G23-c-05-a-4-c

ONAYLI PLAN

İmar ve Şehircilik Dairesi Başkanlığı tarafından hazırlanan uygulama imar planları/2022 tarihinde tarafsızca kontrol edilmiştir.

İmar ve Şehircilik Dairesi Başkanlığı tarafından hazırlanan 04.03.2022 tarih ve 2005140 sayılı Daire Başkanlığı yazısı ile Büyükşehir Belediye Meclisine sunulmuştur.

Sümyeli NUR YAZICI
 Şehir Plancısı

Ahmet Emre TABAN
 Şehir Plancısı

Osman GÜLLES
 İmar ve Şehircilik Dairesi Başkanı

Rahmi E. TÜMPALAY
 Şehir Planlama Şube Müdürü

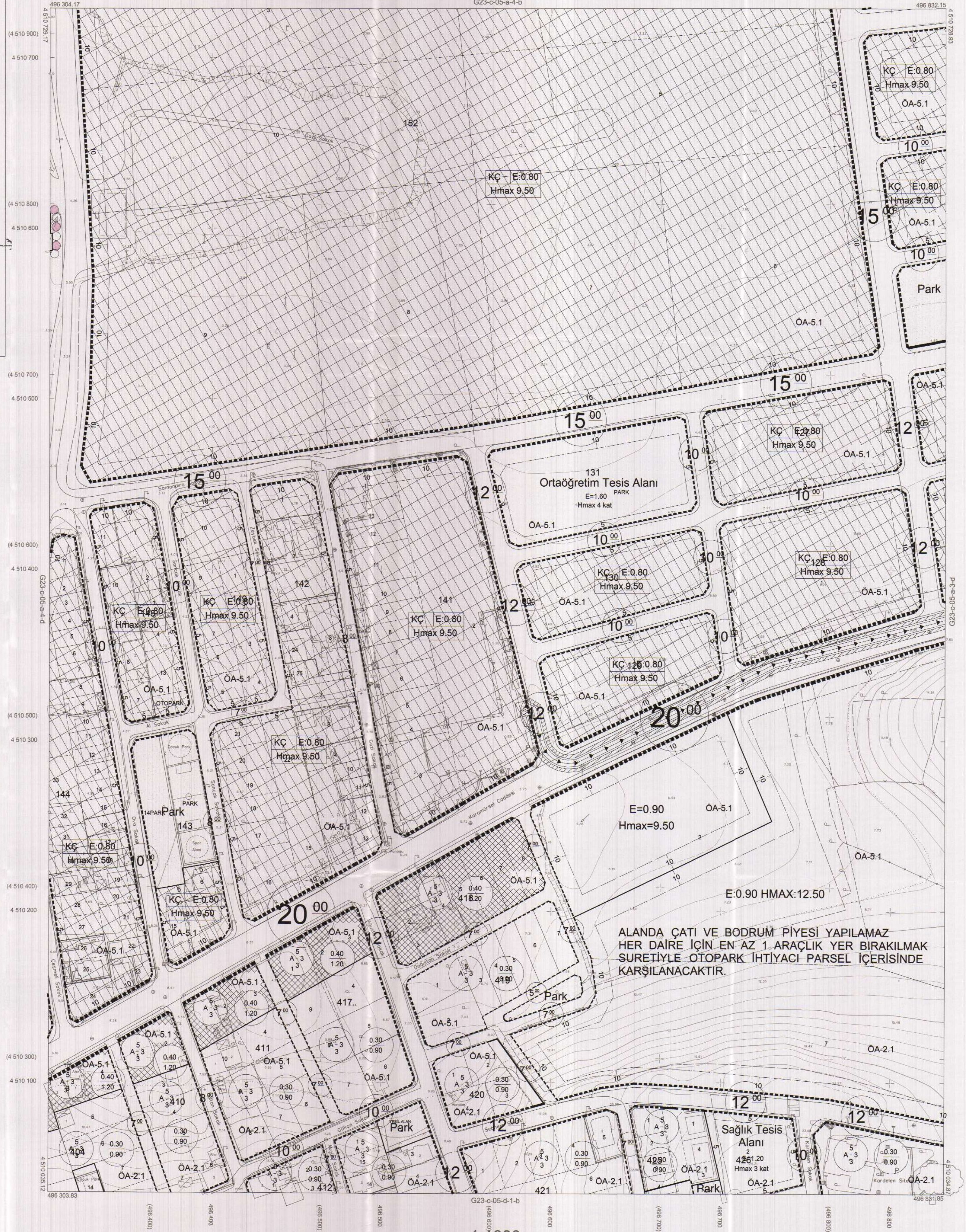
Büyükşehir Belediye Meclisinin 10.03.2022 tarih ve 50 sayılı gündem maddesi olarak görüşülerek Komisyonumuzun tetkikine sunulmuş ve 06.04.2022 tarihli komisyon toplantısında karar bağlanan plandır.

Büyükşehir Belediye Meclisinin 14/04/2022 tarih ve 185 sayılı kararı ile onaylanan plandır.

Gökmen MENGÜC
 Başkan A.

Berna PAZIOĞLU Fatma Nuri ÇELİK
 Katip Üye Katip Üye

İmar ve Bayındırlık Komisyon Başkanı



Kocaeli Büyükşehir Belediyesi tarafından Fotogrametrik yöntemle yapılan Kocaeli İline ait 1/1000 ölçekli sayısal Halihazır Harita 3194 sayılı İmar Kanununun 7/a maddesine göre incelendi ve onandı.

05.04.2022



İmar ve Şehircilik Dairesi Başkanı

Koordinatlar ve pafta bölümlenmesi son güncellenmiş TUTGA'ya bağlı 2005.0 eponunda, GRS80 ellipsoid ve Transversal Mercator (TM) izdüşümünde düzenlenmiştir.

Temmuz 2010 tarihinde çekilen renkli hava fotoğrafından üretilmiştir. Yapılar saçak çizgileriyle gösterilmiştir.

Yüklenici Firma : KUTLUBEY HARİTA A.Ş.
 ÇETİNKAYA İMAR A.Ş.
 (Ortak Girişim)

PROJE YÖNETİCİSİ

ALTAN ÇETİNKAYA
Harita Mühendisi

Harita Mühendisi

SELİM SAYDAN

Harita Mühendisi

KORCAN ERGİN

Harita Mühendisi

DİLEK AYDIN

Harita Yüksek Mühendisi

HAKAN İLHAN

KONTROL

HALİHAZIR HARİTA ŞEF

İSMAIL SEYREK

Harita Mühendisi

Harita Mühendisi

Harita Mühendisi

Harita Mühendisi

PROJE YÖNETİCİSİ

HARİTA ŞUBE MÜDÜRÜ V.
SERKAN ÖNGÜR

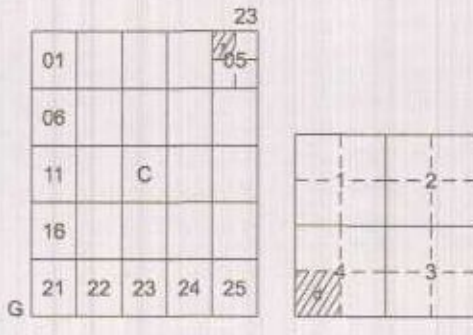
Harita Mühendisi

Harita Mühendisi

Harita Mühendisi

Harita Mühendisi

İlçe : Başiskele
 Belediye : Başiskele
 Mahallesi/Köyü : Mahmutpaşa
 Pafta : G23c-05a-4d
 Ada : 152
 Parsel : 9 nolu parselin batısında yer alan tescil harici alan
 Konu : Üstgeçit Projesinin Planlara Aktarılması
 Plan Ölçeği : 1/1000 ölçekli uygulama imar planı



İZMİT İLÇESİ (Saraybahçe Beldesi)
 KOCAELİ
 G23-c-05-a-4-d

ONAYLI PLAN

İmar ve Şehircilik Dairesi Başkanlığı tarafından hazırlanan uygulama imar planları 14/04/2022 tarihinde tarafınca kontrol edilmiştir.

İmar ve Şehircilik Dairesi Başkanlığı tarafından hazırlanan 04.03.2022 tarih ve 2005140 sayılı Daire Başkanlığı yazısı ile Büyükşehir Belediye Meclisine sunulmuş planlardır.

Sümeyye AYRILIK
 Şehir Plancısı

Ahmet Emre TABAN
 Şehir Plancısı

Rahmi E. TÜMPALAY
 Şehir Planlama Şube Müdürü

Osman GÜNİER
 İmar ve Şehircilik Dairesi Başkanı

Büyükşehir Belediye Meclisinin 10.03.2022 tarih ve 50 sayılı gündem maddesi olarak görüşülen Komisyonumuzun tetkikine sunulmuş ve 06.04.2022 tarihli komisyon toplantısında karara bağlanmış planlardır.

Büyükşehir Belediye Meclisinin 14/04/2022 tarih ve 185 sayılı kararı ile onaylanmış planlardır.

Gökman MENCÜÇ
 Başkan A.

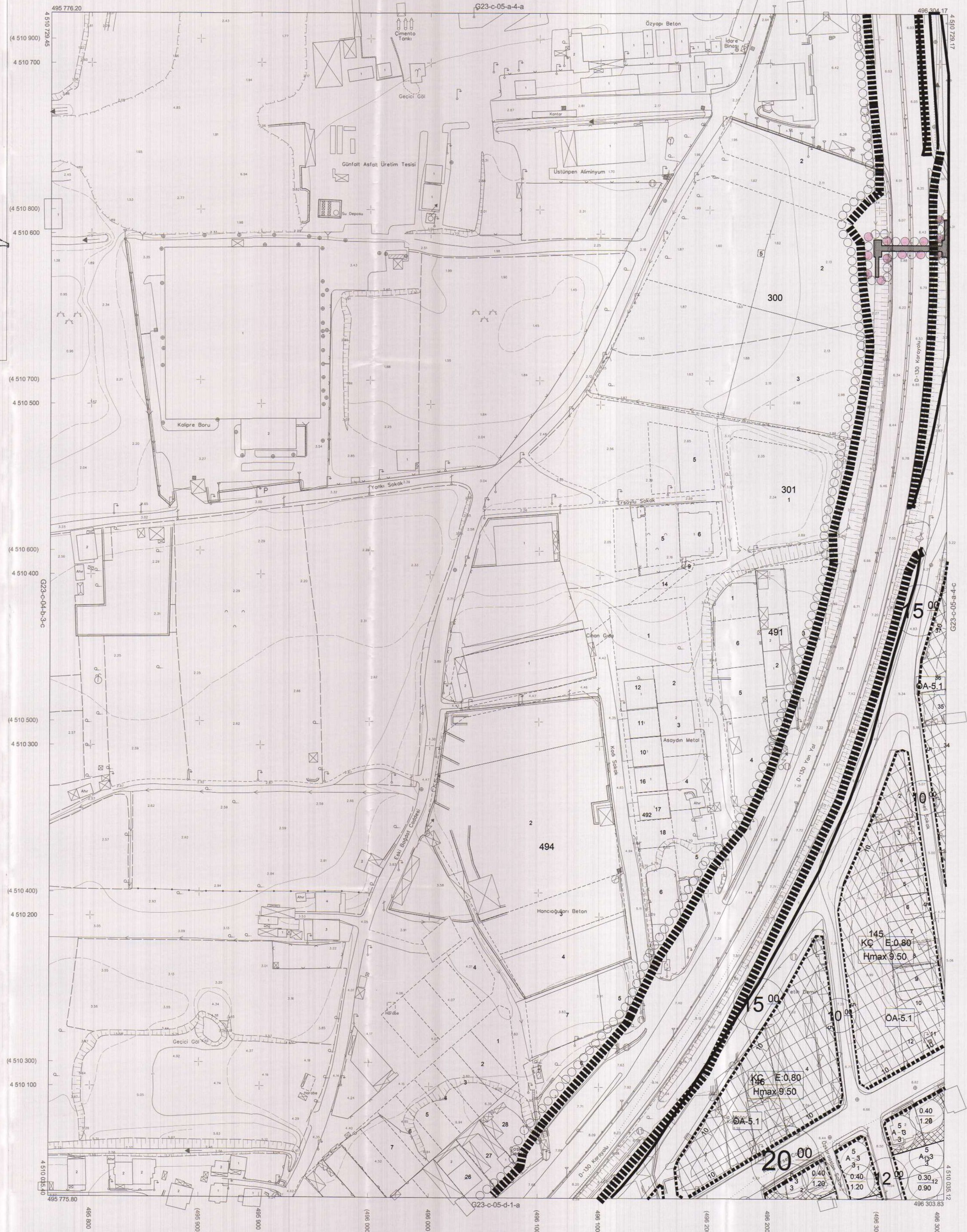
Beyza ADIGÜZ
 Katip Üye

Fatma Nur ÇELİK
 Katip Üye

Sadıkhan YILMAZ
 İmar ve Bayındırlık Komisyon Başkanı

Kocaeli Büyükşehir Belediyesi tarafından Fotogrametrik yöntemle yapılmış Kocaeli İline ait 1/1000 ölçekli sayısal Halihazır Harita 3194 sayılı İmar Kanununun 7/a maddesine göre incelendi ve onandı.

15.04.2022



1:1000

Koordinatlar ve pafta bölümlenmesi en son güncellenmiş TUTGA'ya bağlı 2005.0 epoğunda, GRS80 elipsoidi ve Transversal Mercator (TM) izdüşümünde düzenlenmiştir.

Temmuz 2010 tarihinde çekilen renkli hava fotoğraflarından üretilmiştir. Yapılar sağa çıkartılarak gösterilmiştir.

Yüklenici Firma : KUTLUBEY HARİTA A.Ş.
 ÇETINKAYA İMAR A.Ş.
 (Ortak Girişim)

PROJE YÖNETİCİSİ

ALTAN ÇETINKAYA

Harita Mühendisi

Harita Mühendisi

Harita Mühendisi

Harita Mühendisi

Harita Yüksek Mühendisi

KONTROL

SELİM SAYDAN

KORCAN ERGİN

DİLEKAYDIN

HAKAN İLHAN

HALİHAZIR HARİTA ŞEFİ

İSMAL SEYREK

Harita Mühendisi

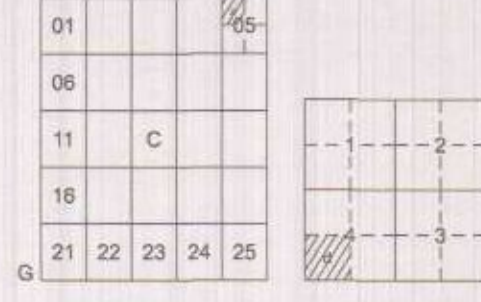
PROJE YÖNETİCİSİ

HARİTA ŞUBE MÜDÜRÜ V.

SERKAN ÖZDİR

Harita Yüksek Mühendisi

İlçesi : İzmit
 Belediyesi : İzmit
 Mahallesi/Köyü : Sanayi
 Pafta : G23-c-05-a-4d
 Ada : 152
 Parsel : 9 nolu parselin batısında yer alan tescil harici alan
 Konu : Üstgeçit Projesinin Planlara Aktarılması
 Plan Ölçeği : 1/1000 ölçekli uygulama imar planı



İZMİT İLÇESİ (Saraybahçe Beldesi)

KOCAELİ

G23-c-05-a-4-d

OHAYLI PLAN

İmar ve Şehircilik Dairesi Başkanlığı tarafından hazırlanan uygulama imar planları 14/04/2022 tarihinde tarafsız kontrol edilmiştir.

İmar ve Şehircilik Dairesi Başkanlığı tarafından hazırlanan 04.03.2022 tarih ve 2005140 sayılı Daire Başkanlığı yazısı ile Büyükşehir Belediye Meclisine sunulmuş planlardır.

Süleyman NUR YAZICI
Şehir Plancısı

Ahmet Emre TABAN
Şehir Plancısı

Osman GÜNLER
İmar ve Şehircilik Dairesi Başkanı

Rahmi E. TÜMPALAY
Şehir Planlama Şube Müdürü

Büyükşehir Belediye Meclisinin 10.03.2022 tarih ve 50 sayılı gündem maddesi olarak görüşülerek Komisyonumuzun tetkikine sunulan ve 06.04.2022 tarihli komisyon toplantısında kararlaştırılan planlardır.

Büyükşehir Belediye Meclisinin 14/04/2022 tarih 185 sayılı kararı ile onaylanan planlardır.

Gökmen MENEÜC
Başkan A.
Genel Sekreter Yrd.

Bayram ABİS
Rafio Uye

Fatma NURGELİK
Rafio Uye

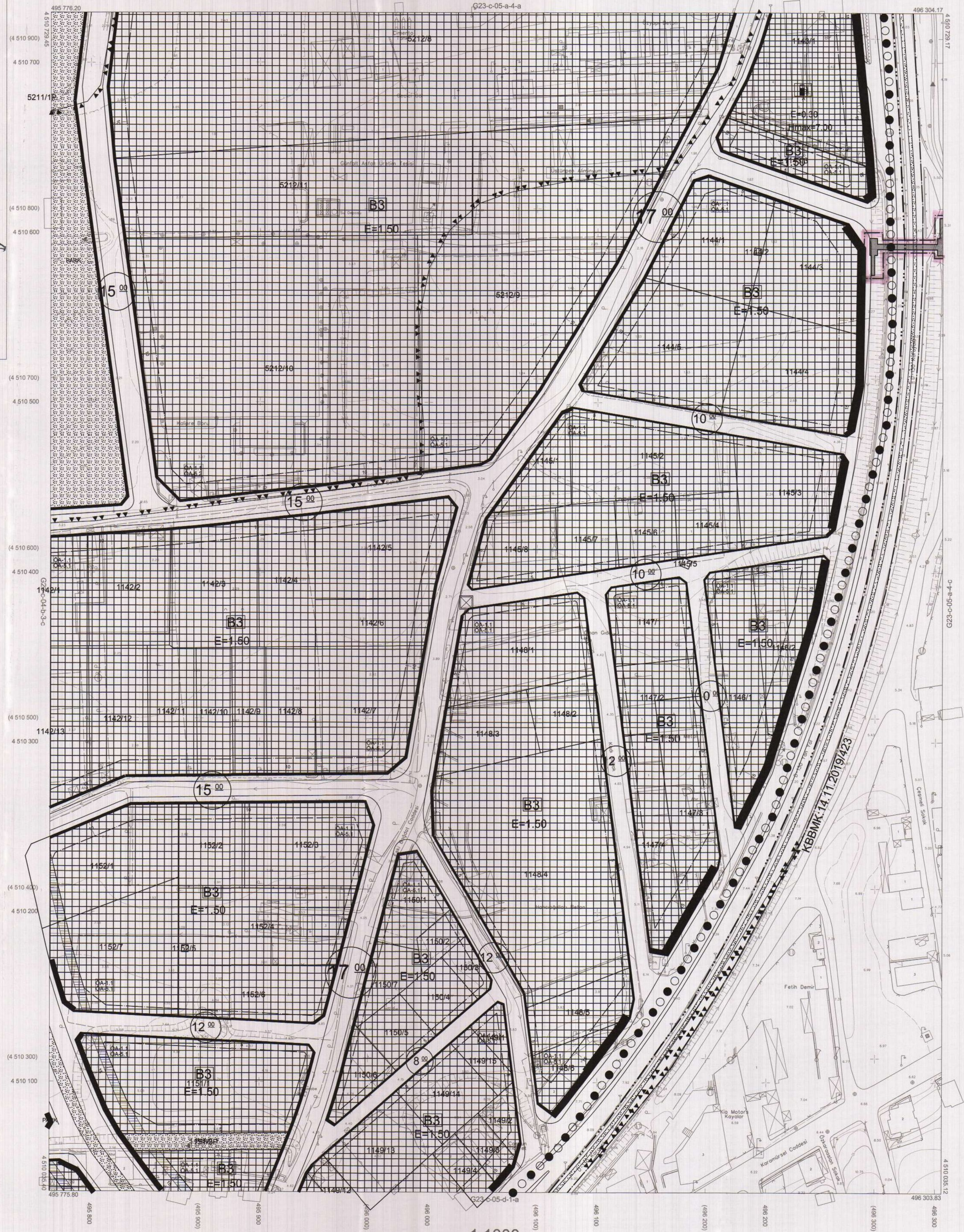
Sadullah KETCELİ
İmar ve Bayındırlık Komisyon Başkanı

Kocaeli Büyükşehir Belediyesi tarafından Fotogrametrik yöntemle yapılmış Kocaeli İline ait 1/1000 ölçekli sayısal Halihazır Harita 3194 sayılı İmar Kanununun 7/a maddesine göre incelendi ve onandı.

05.04.2022



İmar ve Şehircilik Dairesi Başkanı



Koordinatlar ve pafta bölümlenmesi en son güncellenmiş TUTGA'ya bağlı 2005.0 eפוında, GRS80 ellipsoidi ve Transversal Mercator (TM) izdüşümünde düzenlenmiştir.

Temmuz 2010 tarihinde çekilen renkli hava fotoğrafından üretilmiştir.Yapılar saçak çizgileriyle gösterilmiştir.

Yüklenici Firma : KUTLUBEY HARİTA A.Ş.
 ÇETİNKAYA İMAR A.Ş.
 (Ortak Girişim)

PROJE YÖNETİCİSİ

ALTAN ÇETİNKAYA

Harita Mühendisi

Harita Mühendisi

SELİM SAYDAN

Harita Mühendisi

Harita Mühendisi

Harita Mühendisi

Harita Yüksek Mühendisi

KONTROL

HALİHAZIR HARİTA ŞEF

İSMAIL SEYREK

Harita Mühendisi

Harita Yüksek Mühendisi

HAKAN İLHAN

PROJE YÖNETİCİSİ

HARİTA ŞUBE MÜDÜRÜ V.

SERKAN ONUR

Harita Yüksek Mühendisi

İZMİT İLÇESİ (Saraybahçe Beldesi) G23-c-05-a-4-d

KOCAELİ