

İlçesi : Körfez
 Belediyesi : Körfez
 Mahallesi/Köyü : Kent Merkezi
 Pafta : G23-b-4
 Ada : -
 Parsel : -
 Konu : Muhtelif alanlarda plan değişikliği
 Plan Ölçeği : 1/25000 ölçekli nazım imar planı

İmar ve Şehircilik Dairesi Başkanlığı tarafından
 hazırlanan uygulama imar planları 10.03.2022
 tarihinde tarafınca kontrol edilmiştir.

Ece Nur AZIZOĞLU
 Şehir Plancısı

Seval AYDÖREN
 Şehir Plancısı

Rahmi E. TÜMPALAY
 Şehir Planlama Şube Müdürü

İmar ve Şehircilik Dairesi Başkanlığı tarafından
 hazırlanan 04.02.2022 tarih ve 1954814 sayılı
 Daire Başkanlığı yazısı ile Büyükşehir Belediye
 Meclisine sunulan plandır.

Osman GÜMLER
 İmar ve Şehircilik Dairesi Başkanı

Büyükşehir Belediye Meclisinin 10.02.2022 tarih
 ve 79 sayılı gündem maddesi olarak görüşülen
 Komisyonumuzun tetkikine sunulan ve 02.03.2022 tarihli
 komisyon toplantısında karara bağlanan plandır.

Sadullah KELES
 İmar ve Bayındırlık Komisyon Başkanı

Büyükşehir Belediye Meclisinin 10.03.2022 tarih
 166 sayılı kararı ile onaylanan plandır.

Gökmen MENGÜC
 Başkan A.

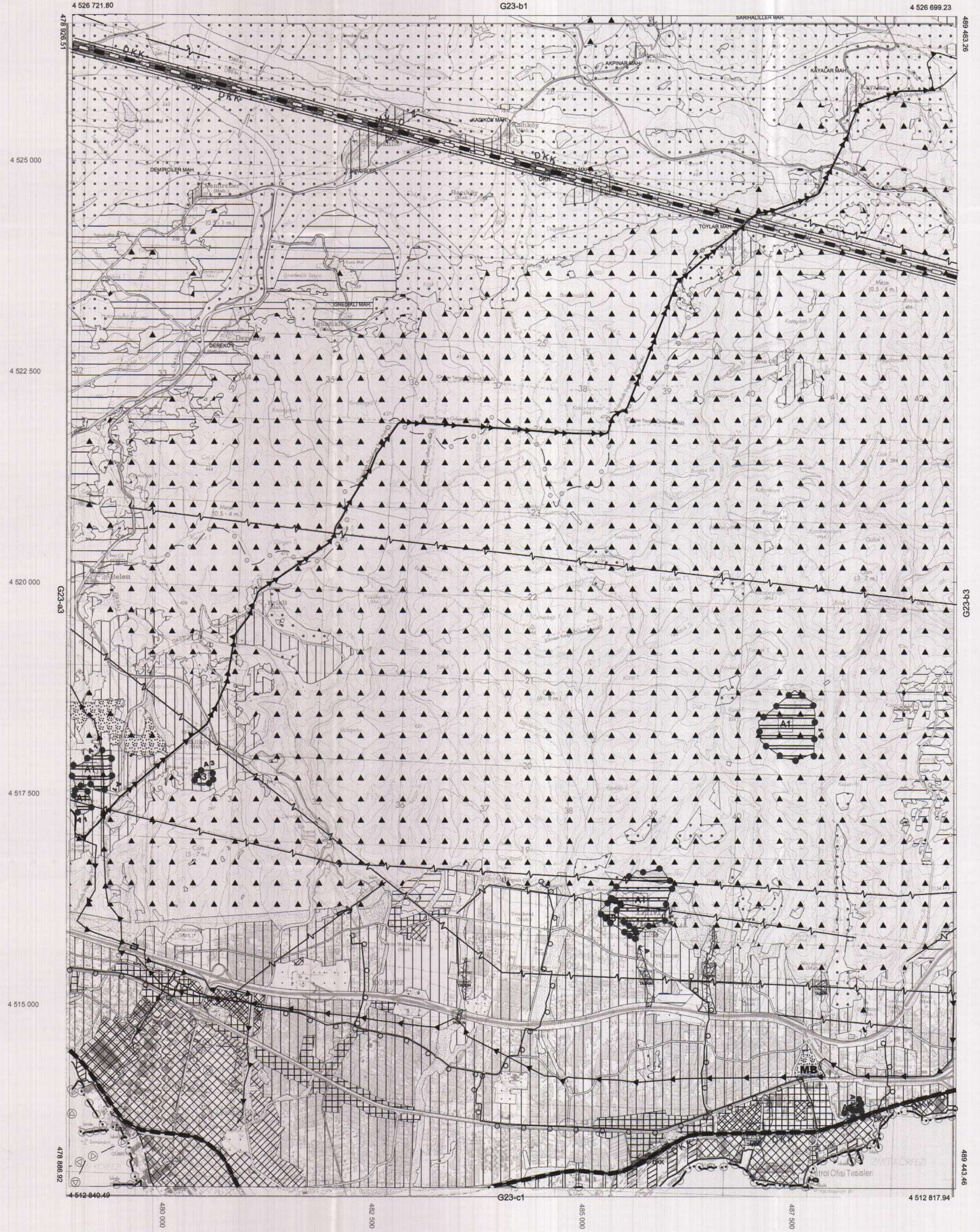
Berna ABİŞ
 Katip Üye

Fatma Nur ÇELİK
 Katip Üye

Genel Sekreter Yard.

ONAYLI PLAN

0
 G23-b4
 G23-b1



1/25000

İlçesi : Körfez
 Belediyesi : Körfez
 Mahallesi/Köyü : Kent Merkezi
 Pafta : G23-a-25-c
 Ada : -
 Parsel : -
 Konu : Muhtelif alanlarda plan değişikliği
 Plan Ölçeği : 1/5000 ölçekli nazım imar planı

İmar ve Şehircilik Dairesi Başkanlığı tarafından hazırlanan nazım imar planları 10.03.2022 tarihinde tarafsızca kontrol edilmiştir.

Ece Nur AZIZOĞLU
Şehir Plancısı

Seval AKGÖREN
Şehir Plancısı

Rahmi E. TÜMPALAY
Şehir Planlama Şube Müdürü

İmar ve Şehircilik Dairesi Başkanlığı tarafından hazırlanan 04.02.2022 tarih ve 1954814 sayılı Daire Başkanlığı yazısı ile Büyükşehir Belediye Meclisine sunulmuş planıdır.

Osman GÜNLER
İmar ve Şehircilik Dairesi Başkanı

Büyükşehir Belediye Meclisinin 10.02.2022 tarih ve 79 sayılı gündem maddesi olarak görüşülerek Komisyonumuzun tetkikine sunulan ve 02.03.2022 tarihli komisyon toplantısında karara bağlanan planıdır.

Sadihan KIZIL
İmar ve Bayındırlık Komisyonu Başkanı

Büyükşehir Belediye Meclisinin 10.03.2022 tarih ve 166 sayılı kararı ile onaylanan planıdır.

Gökmen MENGÜCÜ
Başkan A.
Genel Sekreter Yardımcısı

Berna ABİŞ
Katip Üye

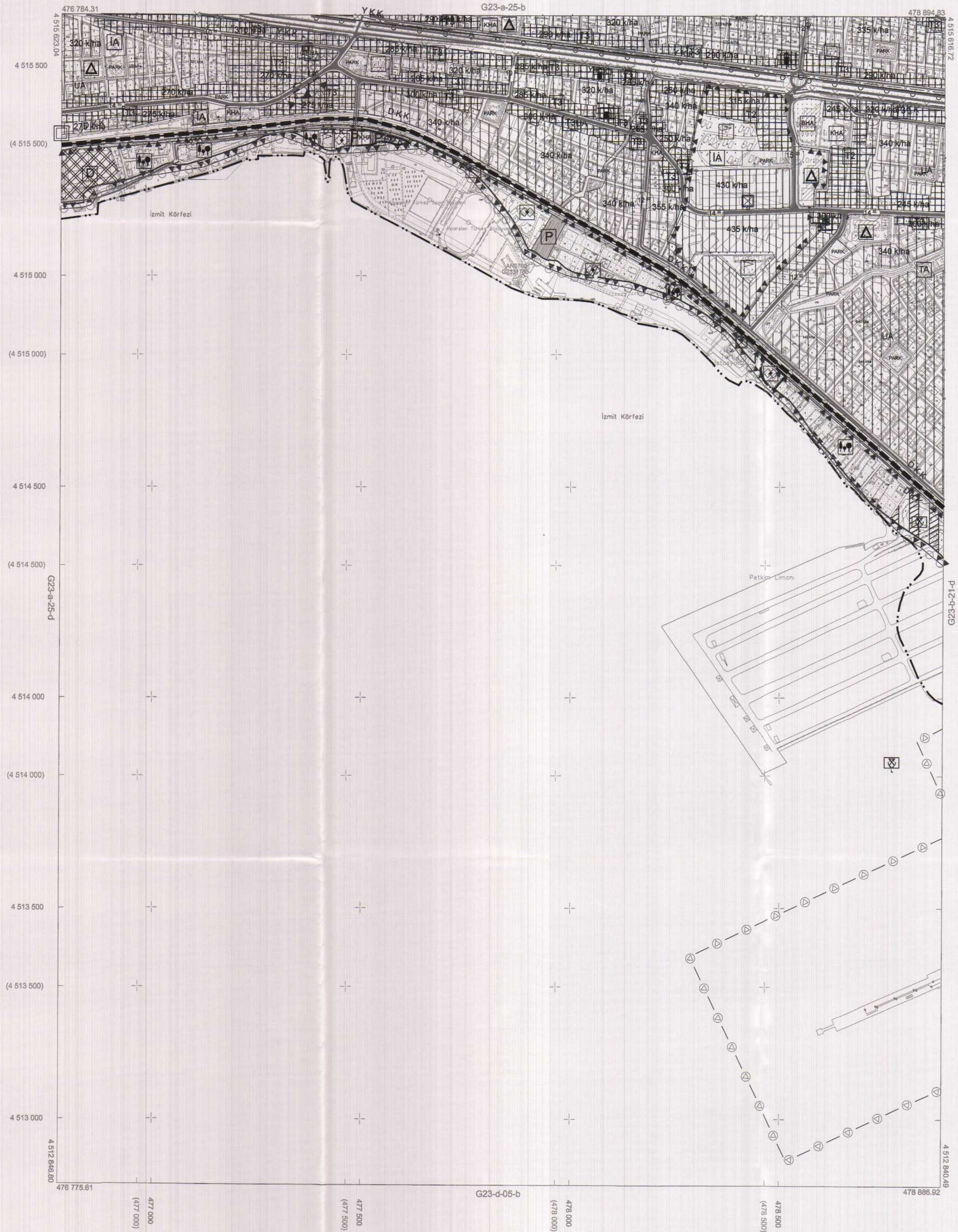
Fatma Nur ÇELİK
Katip Üye

01					
06					
11	A				
16					
21	22	23	24	25	
G					

KOCAELİ-KÖRFEZ

G23-a-25-c

ONAYLI PLAN



Kocaeli Büyükşehir Belediyesi tarafından Fotogrametrik yöntemle yaptırılan Kocaeli İline ait 1/5000 ölçekli sayısal Halihazır Harita 3194 sayılı İmar Kanununun 7/a maddesine göre incelendi ve onandı.

18.03.2019



KOCAELİ-KÖRFEZ G23-a-25-c

Koordinatlar ve pafta bölümlenmesi en son güncellenmiş TUTGA'ya bağlı 2005.0 eşiğinde, GRS90 elipsoidi ve Transversal Mercator (TM) izdüşümünde düzenlenmiştir.

Haziran 2018 tarihinde çekilen renkli hava fotoğrafından üretilmiştir.Yapılar saçak çizgileriyle gösterilmiştir.

Yüklenici Firma : KUTLUBEY HARİTA İNŞ.MOH.SAN.TİC.A.Ş.

PROJE YÖNETİCİSİ

ALTAN ÇETİNKAYA
Harita Mühendisi

[Signature]

KONTROL

DİLEK AYDIN

Harita Mühendisi

[Signature]

EŞREF AKIŞ

Harita Yüksek Mühendisi

[Signature]

PROJE YÖNETİCİSİ

HARİTA ŞUBE MÜDÜRÜ V.

SERKAN ÖZÜR
Harita Yüksek Mühendisi

[Signature]

İlçe : Körfez
 Belediye : Körfez
 Mahallesi/Köyü : Kent Merkezi
 Pafta : G23-a-25-a
 Ada : -
 Parsel : -
 Konu : Muhtelif alanlarda plan değişikliği
 Plan Ölçeği : 1/5000 ölçekli nazım imar planı

İmar ve Şehircilik Dairesi Başkanlığı tarafından hazırlanan nazım imar planları 10.03.2022 tarihinde tarafınca kontrol edilmiştir.

Ece Nur AZIZOĞLU
Şehir Plancısı

Seval AYĞÖREN
Şehir Plancısı

Rahmi E. TÜMPALAY
Şehir Planlama Şube Müdürü

İmar ve Şehircilik Dairesi Başkanlığı tarafından hazırlanan nazım imar planları 04.02.2022 tarih ve 1954814 sayılı Daire Başkanlığı yazısı ile Büyükşehir Belediye Meclisine sunulmuştur.

Osmun GÜNLER
İmar ve Şehircilik Dairesi Başkanı

01			23
06			
11	A		
16			
21	22	23	24

KOCAELİ-KÖRFEZ

G23-a-25-a

ONAYLI PLAN

Büyükşehir Belediye Meclisinin 10.02.2022 tarih ve 79 sayılı gündem maddesi olarak görüşülmüş ve 02.03.2022 tarihli komisyon toplantısında karara bağlanan plandır.

Sadullah KELES
İmar ve Bayındırlık Komisyon Başkanı

Büyükşehir Belediye Meclisinin 10.03.2022 tarih ve 166 sayılı kararı ile onaylanan plandır.

Gökmen MENELİÇ
Başkan A.
Genel Sekreter Yardımcısı

Berna ABİŞ
Katip Üye

Fatma Nur ÇELİK
Katip Üye

Kocaeli Büyükşehir Belediyesi tarafından Fotogrametrik yöntemle yapılan Kocaeli ilme ait 1/5000 ölçekli sayısal Halihazır Harita 3194 sayılı İmar Kanununun 7/a maddesine göre incelendi ve onandı.

18.03.2019



KOCAELİ-KÖRFEZ

G23-a-25-a

1:5000

Koordinatlar ve pafta bölünmesi en son güncellenmiş TUTGA'ya bağlı 2005.0 epoğunda, GRS80 elipsoidi ve Transversal Mercator (TM) izdüşümünde düzenlenmiştir.

Haziran 2018 tarihinde çekilen renkli hava fotoğraflarından üretilmiştir. Yayıncı çizimlerle gösterilmiştir.

Yüklenici Firma : KUTLUBEY HARİTA İNŞ. MÜH. SAN. TİC. A.Ş.

PROJE YÖNETİCİSİ

ALTAN ÇETİNKAYA
Harita Mühendisi

KONTROL

DİLEK AYDIN

Harita Mühendisi
D. Aydın

EŞREF AKIŞ

Harita Yüksek Mühendisi
E. Akış

PROJE YÖNETİCİSİ

HARİTA ŞUBE MÜDÜRÜ V.
SERKAN ÇANUR
Harita Yüksek Mühendisi

İlçesi : Körfez
 Belediyesi : Körfez
 Mahallesi/Köyü : Kent Merkezi
 Rafta : G23-b-21-c
 Ada :
 Parsel :
 Konu : Muhtelif alanlarda plan değişikliği
 Plan Ölçeği : 1/5000 ölçekli nazım imar planı

İmar ve Şehircilik Dairesi Başkanlığı tarafından
 hazırlanan nazım imar planları 10.03.2022
 tarihinde tarafsız kontrol edilmiştir.

İmar ve Şehircilik Dairesi Başkanlığı tarafından
 hazırlanan nazım imar planları 04.02.2022 tarih ve 1954814 sayılı
 Daire Başkanlığı yazısı ile Büyükşehir Belediye
 Meclisine sunulmuş ve onaylanmıştır.

Ece Nur AZIZOĞLU
 Şehir Planlama

Seval AYGÖREN
 Şehir Planlama

Rahmi E. TÜMPALAY
 Şehir Planlama Şube Müdürü

Osman GÜNER
 İmar ve Şehircilik Dairesi Başkanı

Büyükşehir Belediye Meclisinin 10.02.2022 tarih
 ve 79 sayılı gündem maddesi olarak görüşülerek
 Komisyonumuzun tetkikine sunulan ve 02.03.2022 tarihli
 komisyon toplantısında karara bağlanan planlardır.

Büyükşehir Belediye Meclisinin 10.03.2022 tarih
 166 sayılı kararı ile onaylanan planlardır.

Gökmen MENGÜCÜ
 Başkan A. Genel Sekreter Yard.

Berna ABİS
 Katiip Üye

Fatma Nur ÇELİK
 Katiip Üye

Sadullah KELLİS
 İmar ve Bayındırlık Komisyonu Başkanı

01	23
06	
11	B
16	
21	22 23 24 25

KOCAELİ-KÖRFEZ

G23-b-21-c

ONAYLI PLAN



Kocaeli Büyükşehir Belediyesi
 tarafından Fotogrametrik yöntemle
 yapılan Kocaeli iline ait 1/5000
 ölçekli sayısal Haritazı Harita 3194
 sayılı İmar Kanununun 7.ile maddesine
 göre inceleti ve onandı.
 18.03.2019



KOCAELİ-KÖRFEZ G23-b-21-c

Koordinatlar ve pafta bölünmesi en son güncellenmiş
 TUTGA'ya bağlı 2005.0 epochunda, GRS80 elipsoidi ve
 Transversal Mercator (TM) izdüşümünde düzenlenmiştir.

Haziran 2018 tarihinde çekilen renkli hava fotoğraflarından
 üretilmiştir. Yapılar açarak çizgileriyle gösterilmiştir.

Yüklenici Firma : KUTLUBEY HARİTA İNŞ.MOH.SAN.TİC.A.Ş.

PROJE YÖNETİCİSİ

ALTAN ÇETİNKAYA
 Harita Mühendisi

DİLEK AYDIN

Harita Mühendisi

KONTROL

EŞREF AKIŞ

Harita Yüksek Mühendisi

PROJE YÖNETİCİSİ

HARİTA ŞUBE MÜDÜRÜ V.
 BERKAY ÖNÜR
 Harita Yüksek Mühendisi

İlçesi : Körfez
 Belediyesi : Körfez
 Mahallesi/Köyü : Kent Merkezi
 Pafta : G23-b-21-a
 Ada : -
 Parsel : -
 Konu : Muhtelif alanlarda plan değişikliği
 Plan Ölçeği : 1/5000 ölçekli nazım imar planı

İmar ve Şehircilik Dairesi Başkanlığı tarafından hazırlanan nazım imar planları 10.03.2022 tarihinde tarafınca kontrol edilmiştir.

İmar ve Şehircilik Dairesi Başkanlığı tarafından hazırlanan 04.02.2022 tarih ve 1954814 sayılı Daire Başkanlığı yazısı ile Büyükşehir Belediye Meclisine sunulan planıdır.

Orman GÜNLER
 İmar ve Şehircilik Dairesi Başkanı

Ece Nur AZIZOĞLU
 Şehir Planlama

Seval AYDÖREN
 Şehir Planlama

Rahmi E. TÜMPALAY
 Şehir Planlama Şube Müdürü

Büyükşehir Belediye Meclisinin 10.02.2022 tarih ve 79 sayılı gündem maddesi olarak görüşülen Komisyonumuzun teklifine sunulan ve 02.03.2022 tarihli komisyon toplantısında karar bağlanan planıdır.

Büyükşehir Belediye Meclisinin 10.03.2022 tarih ve 166 sayılı kararı ile onaylanan planıdır.

Gökman MENİGÜÇ
 Başkan A.
 Genel Sekreter Yrd.

Berna ABLİŞ
 Katip Üye

Fatma Nur ÇELİK
 Katip Üye

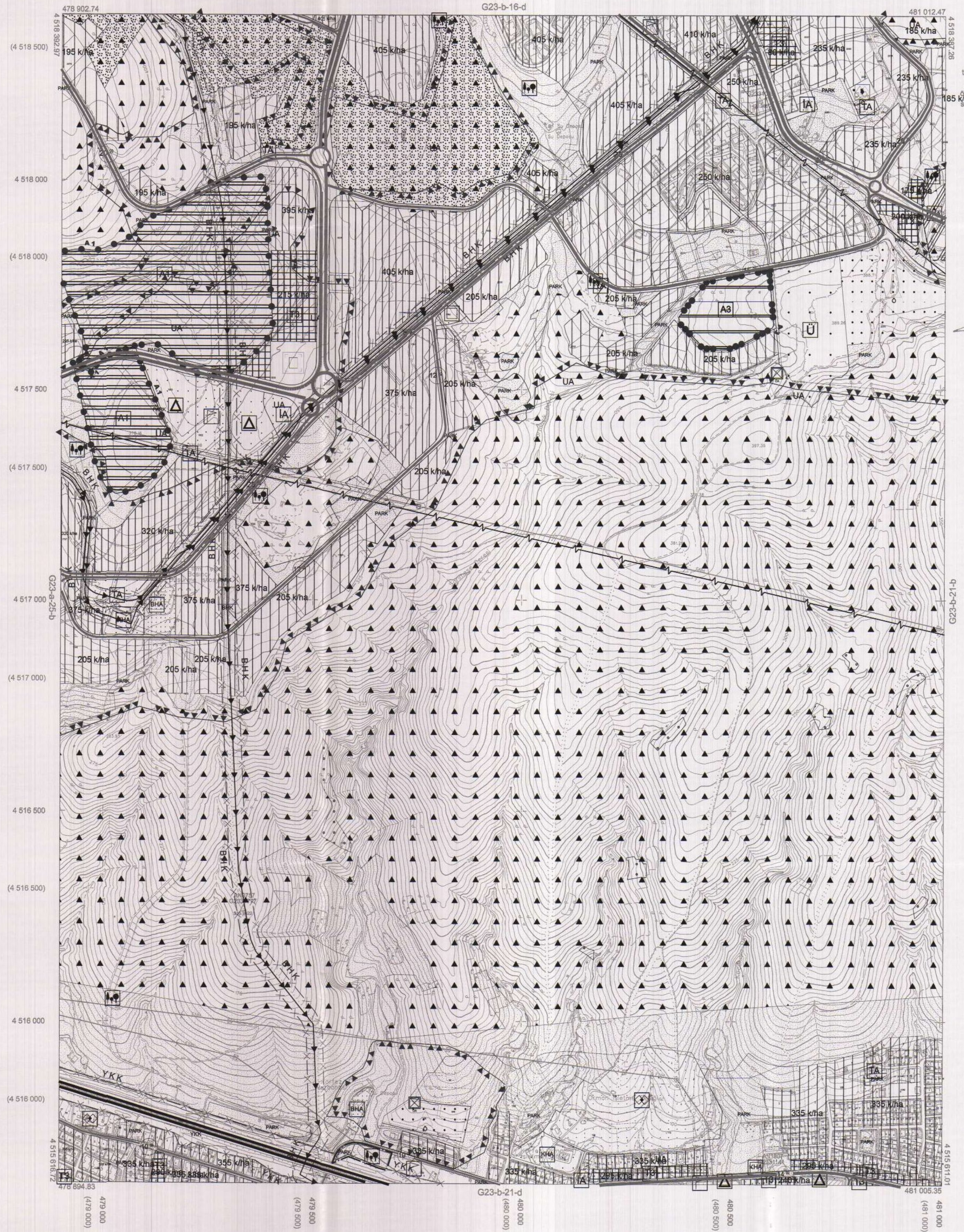
Sadullah KELES
 İmar ve Bayındırlık Komisyon Başkanı

01	23
06	
11	B
16	
21	22 23 24 25

KOCAELİ-KÖRFEZ

G23-b-21-a

ONAYLI PLAN



Kocaeli Büyükşehir Belediyesi tarafından Fotogrametrik yöntemle yapılmış Kocaeli İline ait 1/5000 ölçekli sayısal Halihazır Harita 3194 sayılı İmar Kanununun 7/a maddesinde göre incelenmiş ve onandır.

18.03.2019



KOCAELİ-KÖRFEZ G23-b-21-a

Koordinatlar ve pafta bölünmesi en son güncellenmiş TUTGA'ya bağlı 2005.0 epoğunda, GRS80 elipsoidi ve Transversal Mercator (TM) izdüşümünde düzenlenmiştir.

Haziran 2018 tarihinde çekilen renkli hava fotoğraflarından üretilmiştir.Yapılar saçağ çizgileriyle gösterilmiştir.

Yüklenici Firma : KUTLUBEY HARİTA İNŞ.MÜH.SAN.ŞİT.A.Ş.

PROJE YÖNETİCİSİ

ALTAN ÇETİNKAYA
Harita Mühendisi

KONTROL

DİLEK AYDIN

Harita Mühendisi

EŞREF AKIŞ

Harita Yüksek Mühendisi

PROJE YÖNETİCİSİ

HARİTA ŞUBE MÜDÜRÜ V.
SERDAR YANUR

Harita Yüksek Mühendisi

İlçesi : Körfez
 Belediyesi : Körfez
 Mahallesi/Köyü : Kent Merkezi
 Pafta : G23-b-21-b
 Ada : -
 Parsel : -
 Konu : Muhtelif alanlarda plan değişikliği
 Plan Ölçeği : 1/5000 ölçekli nazım imar planı

İmar ve Şehircilik Dairesi Başkanlığı tarafından hazırlanan nazım imar planları 10.03.2022 tarihinde tarafınca kontrol edilmiştir.

İmar ve Şehircilik Dairesi Başkanlığı tarafından hazırlanan 04.02.2022 tarih ve 1954814 sayılı Daire Başkanlığı yazısı ile Büyükşehir Belediye Meclisine sunulan plandır.

Ece Nur AZIZOĞLU
 Şehir Plancısı
 Seval AYŞÖREN
 Şehir Plancısı
 Rahmi E. TÜMPALAY
 Şehir Planlama Şube Müdürü

Oğuzhan GÜNLER
 İmar ve Şehircilik Dairesi Başkanı

Büyükşehir Belediye Meclisinin 10.02.2022 tarih ve 79 sayılı gündem maddesi olarak görüşülerek Komisyonumuzun tetkikine sunulan ve 02.03.2022 tarihli komisyon toplantısında karara bağlanan plandır.

Büyükşehir Belediye Meclisinin 10.03.2022 tarih 166 sayılı kararı ile onaylanan plandır.

Gökmen MENÜC
 Başkan A.
 Berna ABİŞ
 Katip Üye
 Fatma Nur ÇELİK
 Katip Üye

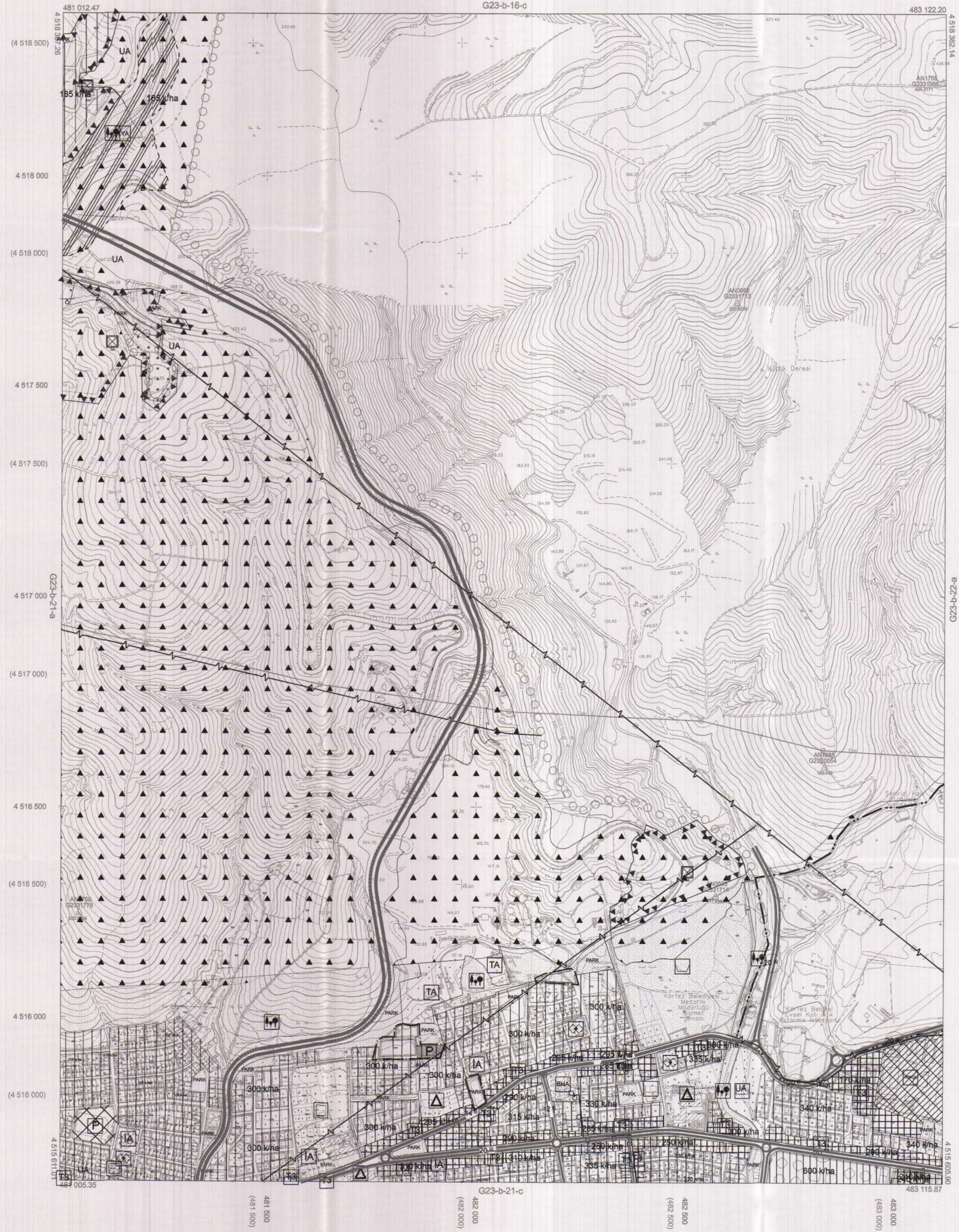
Sabahattin KELLİŞ
 İmar ve Bayındırlık Komisyon Başkanı

01	23
06	B
11	
16	
21	22,23,24,25

KOCAELİ-KÖRFEZ

G23-b-21-b

ONAYLI PLAN



Kocaeli Büyükşehir Belediyesi tarafından Fotogrametrik yöntemle yapılan Kocaeli İline ait 1/5000 ölçekli sayısal Halihazır Harita 3194 sayılı İmar Kanununun 7/a maddesine göre incelenmiş ve onanmıştır.

18.03.2019



KOCAELİ-KÖRFEZ G23-b-21-b

Koordinatlar ve pafta bölünmesi en son güncellenmiş TUTGA'ya bağlı 2005.0 epojunda, GRS80 elipsoidi ve Transversal Mercator (TM) izdüşümünde düzenlenmiştir.

Haziran 2016 tarihinde çekilen renkli hava fotoğraflarından üretilmiştir.Yapılar saşak çizgileriyle gösterilmiştir.

Yüklenici Firma : KUTLUBEY HARİTA İNŞ.MÜH.SAN.TİC.A.Ş.

PROJE YÖNETİCİSİ
 ALTAN ÇETINKAYA
 Harita Mühendisi

KONTROL
 DİLEK AYDIN
 Harita Mühendisi

EŞREF AKIŞ
 Harita Yüksek Mühendisi

PROJE YÖNETİCİSİ
 HARİTA ŞUBE MÜDÜRÜ V.
 SERKAN ONUR
 Harita Yüksek Mühendisi