

İlçesi : Derince
 Belediyesi : Derince
 Mahallesi/Köyü : Çnarlı
 Pafta : G23-b-22-c
 Ada : 4012, 2764, 2765, 2766 ve 2767
 Parsel :
 Konu : İmar yolu
 Plan Ölçeği : 1/5000 ölçekli nazım imar planı

İmar ve Şehircilik Dairesi Başkanlığı tarafından hazırlanan uygulama imar planları 10.03.2022 tarihinde tarafınca kontrol edilmiştir.

İmar ve Şehircilik Dairesi Başkanlığı tarafından hazırlanan 04.02.2022 tarih ve 1955095 sayılı Daire Başkanlığı yazısı ile Büyükşehir Belediye Meclisine sunulan plandır.

Nur SÖNMEZ
 Şehir Plancısı

Emre TABAN
 Şehir Plancısı
 Şef

Osman GÜNLER
 İmar ve Şehircilik Dairesi Başkanı

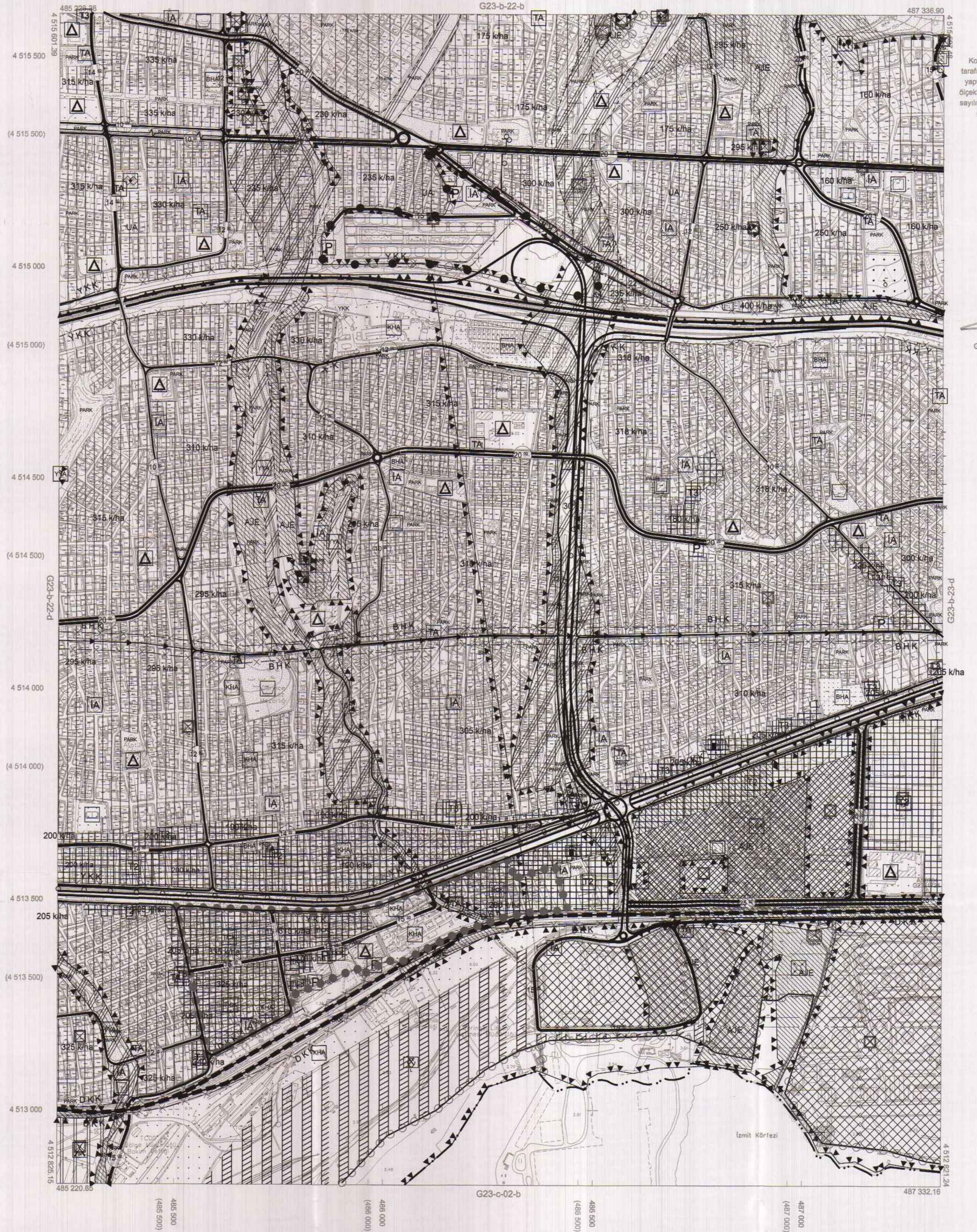
Rahmi E. TÜMPALAY
 Şehir Planlama Şube Müdürü

01	23
06	
11	B
16	
21	22 23 24 25

KOCAELİ-DERİNCE

G23-b-22-c

ONAYLI PLAN



Kocaeli Büyükşehir Belediyesi tarafından Fotogrametrik yöntemle yapılmış Kocaeli iline ait 1/5000 ölçekli sayısal Harita 3194 sayılı İmar Kanununun 778 maddesine göre incelendi ve onandı.

18.03.2019



KOCAELİ-DERİNCE G23-b-22-c

1:5000

Koordinatlar ve pafta bölünmesi en son güncellenmiş TUTGA'ya bağlı 2005.0 epejünde, GRS50 elipsoidal ve Transversal Mercator (TM) izdüşümünde düzenlenmiştir.

Haziran 2018 tarihinde çekilen renkli hava fotoğraflarından derinleştirilmiştir. Yeryüzü şekilleriyle gösterilmiştir.

Yönelimci Firma : KUTLUBEY HARİTA İNŞ.MÜH.SAN.TİC.A.Ş.

PROJE YÖNETİCİSİ

ALTAN ÇETİNKAYA

Harita Mühendisi

DİLEK AYDIN

Harita Mühendisi

KONTROL

EŞREF AKIŞ

Harita Yüksek Mühendisi

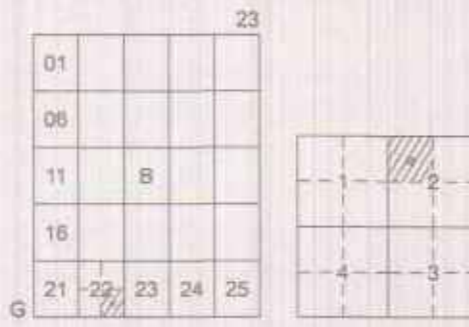
PROJE YÖNETİCİSİ

HARİTA ŞUBE MÜDÜRÜ V.

SERKAN OKUR

Harita Yüksek Mühendisi

İlçesi : Derince
 Belediyesi : Derince
 Mahallesi/Köyü : Çınarlı
 Pafta : G23-b-22-c-2-a
 Ada : 4012, 2764, 2765, 2766 ve 2767
 Parsel :
 Konu : 22.00 metrekil imar yolu
 Plan Ölçeği : 1/1000 ölçekli uygulama imar planı



DERİNCE İLÇESİ (Derince Beldesi)

KOCAELİ

G23-b-22-c-2-a

ONAYLI PLAN

İmar ve Şehircilik Dairesi Başkanlığı tarafından hazırlanan uygulama imar planları 10.03.2022 tarihinde tarafsızca kontrol edilmiştir.

İmar ve Şehircilik Dairesi Başkanlığı tarafından hazırlanan 04.02.2022 tarih ve 1955095 sayılı Daire Başkanlığı yazısı ile Büyükşehir Belediye Meclisi tarafından onaylanmıştır.

NUR SÖNMEZ
 Şehir Plancısı

Emre TABAN
 Şehir Plancısı
 Şef

Özcan GÜNER
 İmar ve Şehircilik Dairesi Başkanı

Gökmen MENGÜC
 Başkan
 Genel Sekreter Yard.

Berna ARS
 Katip Üye

Fatma Nur ÇELİK
 Katip Üye

Büyükşehir Belediye Meclisinin 10.02.2022 tarih ve 59 sayılı gündem maddesi olarak görüşülen Komisyonumuzun teklifine sunulan ve 21.02.2022 tarihli komisyon toplantısında karara bağlanan plandır.

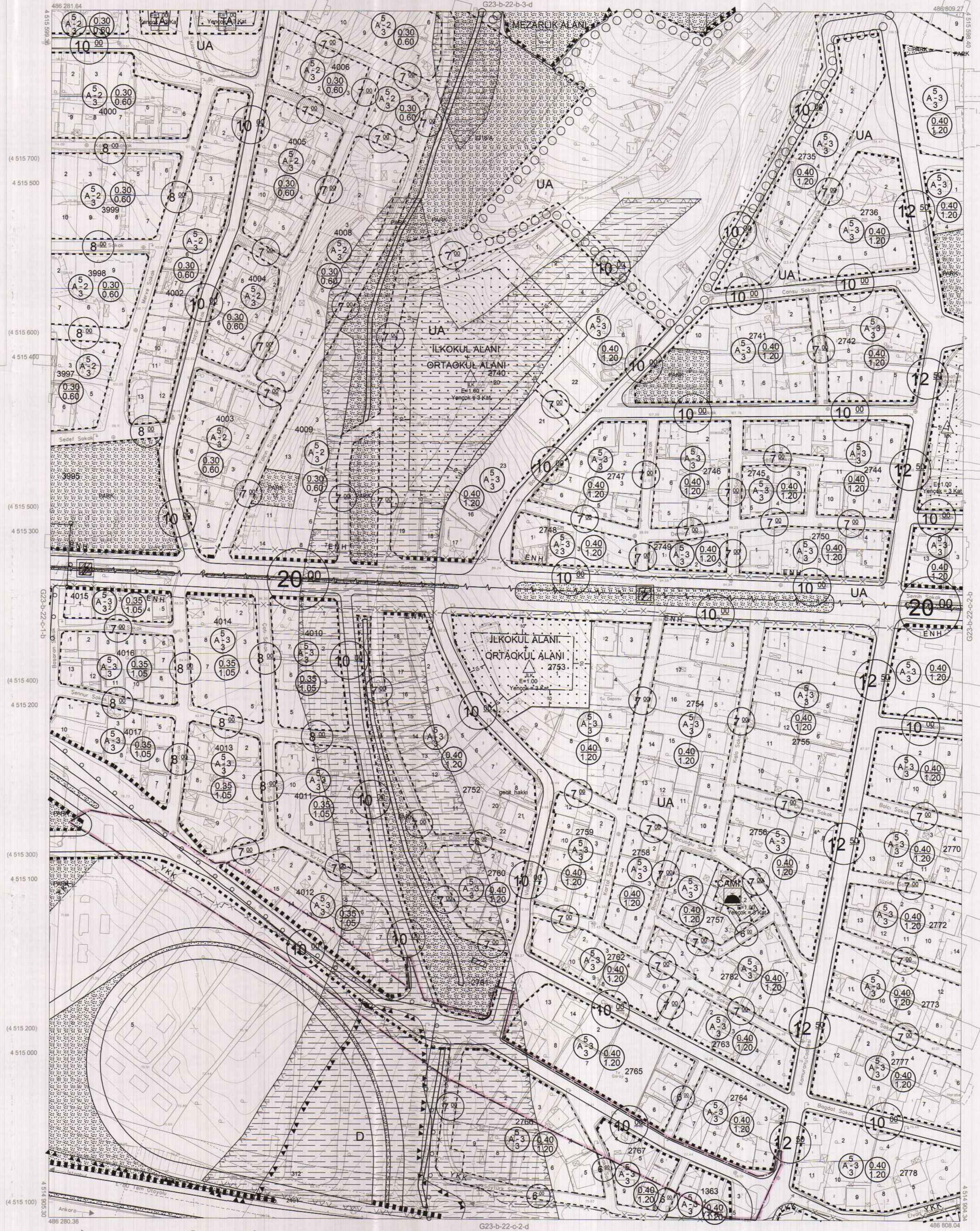
Büyükşehir Belediye Meclisinin 10.03.2022 tarih ve 150 sayılı kararı ile onaylanan plandır.

Sadıkiye KUTLUAY
 Şehir Plancısı Şube Müdürü

Gökmen MENGÜC
 Başkan
 Genel Sekreter Yard.

Berna ARS
 Katip Üye

Fatma Nur ÇELİK
 Katip Üye



Kocaeli Büyükşehir Belediyesi tarafından Fotogrametrik yöntemle yapılmış Kocaeli İline ait 1/1000 ölçekli sayısal Halihazır Harita 3194 sayılı İmar Kanununun 7/a maddesine göre inceleti ve onandı.

09-09-2011

Gökmen MENGÜC
 Başkan
 İmar ve Şehircilik Dairesi Başkanı

DERİNCE İLÇESİ (Derince Beldesi) G23-b-22-c-2-a
 KOCAELİ

1:1000

Koordinatlar ve pafta bölümlenmesi en son güncellenmiş TUTGA'ya bağlı 2005.0 ekojunda, GRS80 elipsoidi ve Transversal Mercator (TM) izdüşümünde düzenlenmiştir.

Ajuste 2010 tarihinde çekilen renkli hava fotoğraflarından oluşturulmuştur. Yapılar saçak çizgileriyle gösterilmiştir.

Yüklenici Firma : KUTLUBEY HARİTA A.Ş.
 ÇETİNKAYA İMAR A.Ş.
 (Ortak Girişim)

PROJE YÖNETİCİSİ
ALTAN ÇETİNKAYA
 Harita Mühendisi

Harita Mühendisi **SELİM SAYDAN**
 Harita Mühendisi **DİLEK AYDIN**
 Harita Yüksek Mühendisi **ESREF AKIŞ**
 Harita Yüksek Mühendisi **HAKAN İLHAN**

KONTROL
 HALİHAZIR HARİTA ŞEFİ
İSMAIL BEYREK
 Harita Mühendisi

PROJE YÖNETİCİSİ
 HARİTA ŞUBE MÜDÜRÜ V.
ŞERHAN ÖZÜR
 Harita Yüksek Mühendisi