

İlçesi : Kartepe  
 Belediyesi : Kartepe  
 Mahallesi/Köyü : Ataevler, Uzunciftlik  
 Pafta : G24.a.22.d  
 Ada : -  
 Parsel : -  
 Konu : Belediye Hizmet Alanı ve Park Alanının Düzenlenmesi  
 Plan Ölçeği : 1/5000 ölçekli nazım imar planı

İmar ve Şehircilik Dairesi Başkanlığı tarafından hazırlanan uygulama imar planları 15/02/2022 tarihinde tarafsızca kontrol edilmiştir.

İmar ve Şehircilik Dairesi Başkanlığı tarafından hazırlanan 04.02.2022 tarih ve 1954255 sayılı Daire Başkanlığı yazısı ile Büyükşehir Belediye Meclisine sunulmuş planlardır.

*Sahit KILIÇ*  
Şehir Plancısı

*Bahar ÖZDEMİR*  
Şehir Plancısı

*Osman GÜMLER*  
İmar ve Şehircilik Dairesi Başkanı

*Rahmi E. TÜMPALAY*  
Şehir Planlama Şube Müdürü

Büyükşehir Belediye Meclisinin 10.02.2022 tarih ve 78 sayılı gündem maddesi olarak görüşülerek Komisyonumuzun tetkikine sunulan ve 14.02.2022 tarihli komisyon toplantısında kararlaştırılan planlardır.

Büyükşehir Belediye Meclisinin 15/02/2022 tarih ve 120 sayılı kararı ile onaylanan planlardır.

*Gökmen MENGÜCÜ*  
Başkan A.  
Genel Sekreter Yrd.

*Derma ABİŞ*  
Katip Üye

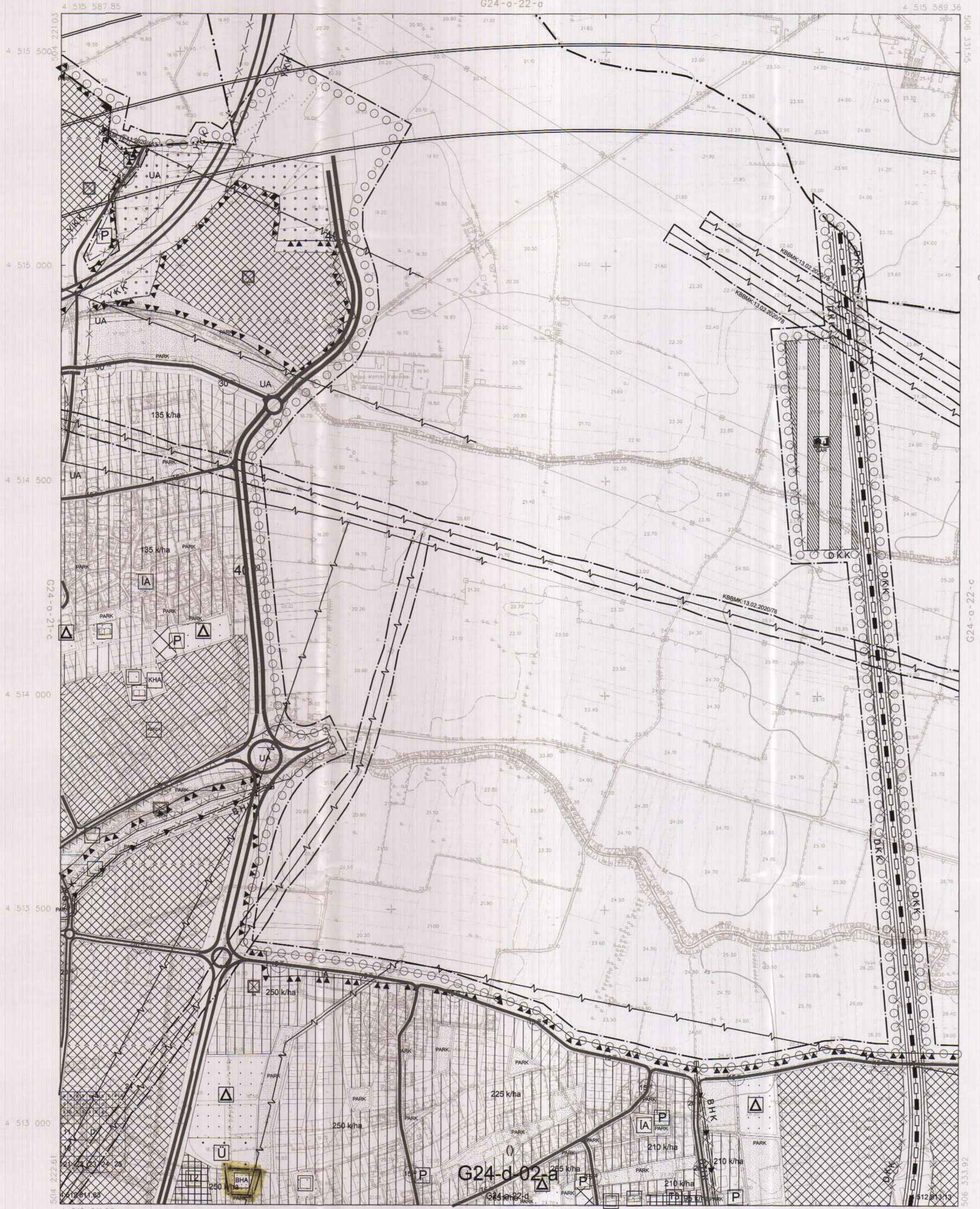
*Fatma Nur ÇELİK*  
Katip Üye

*Sahit KILIÇ*  
İmar ve Bayındırlık Komisyon Başkanı



KOCAELİ  
G24-a-22-d

ONAYLI PLAN



ONAY

Kocaeli Büyükşehir Belediyesi  
 Tarafından: Fotogrametri Yöntemiyle Yapılan Kocaeli İline Altı 1:5000 Ölçekli Sayısal Halihazır Harita 3194 Sayılı İmar Kanununun 77/a Maddesine Göre İncelenmiş ve Onaylanmıştır.

15/02/2022



Haziran 2005 Tarihli Hava Fotoğraflarından Üretilmiştir.

Yapım Firması : ANA-KENT Planlama Şehircilik Harita Mimarlık İnşaat Sanayi Ticaret Ltd Şti.

Proje Mühendisi : Hasan Tazeel SÜDÖR  
 Proje Müdürü : Necati ÖLÇÜCÜOĞLU

*Hasan Tazeel SÜDÖR*  
*Necati ÖLÇÜCÜOĞLU*

KONTROL  
*İsmail SEYREK*  
Harita Mühendisi  
Halihazır Harita Sefi  
*Serkan ONUR*  
Harita Yüksek Mühendisi  
Harita Kadastro Müdür Vekili

1:5000

İlçesi : Kartepe  
 Belediyesi : Kartepe  
 Mahallesi/Köyü : Ataevler, Uzunçiftlik  
 Pafta : G24.d.02.a  
 Ada : -  
 Parsel : -  
 Konu : Belediye Hizmet Alanı ve Park Alanının Düzenlenmesi  
 Plan Ölçeği : 1/5000 ölçekli nazım imar planı

İmar ve Şehircilik Dairesi Başkanlığı tarafından hazırlanan uygulama imar planları 15/02/2022 tarihinde tarafınca kontrol edilmiştir.

İmar ve Şehircilik Dairesi Başkanlığı tarafından hazırlanan 04.02.2022 tarih ve 1954255 sayılı Daire Başkanlığı yazısı ile Büyükşehir Belediye Meclisinin onayladığı planlardır.

*Sahin KILIÇ*  
 Şehir Plancısı  
 Bahar ÖZDEMİR  
 Şehir Plancısı  
 Şef  
 Rahmi E. TÜMPALAY  
 Şehir Planlama Şube Müdürü

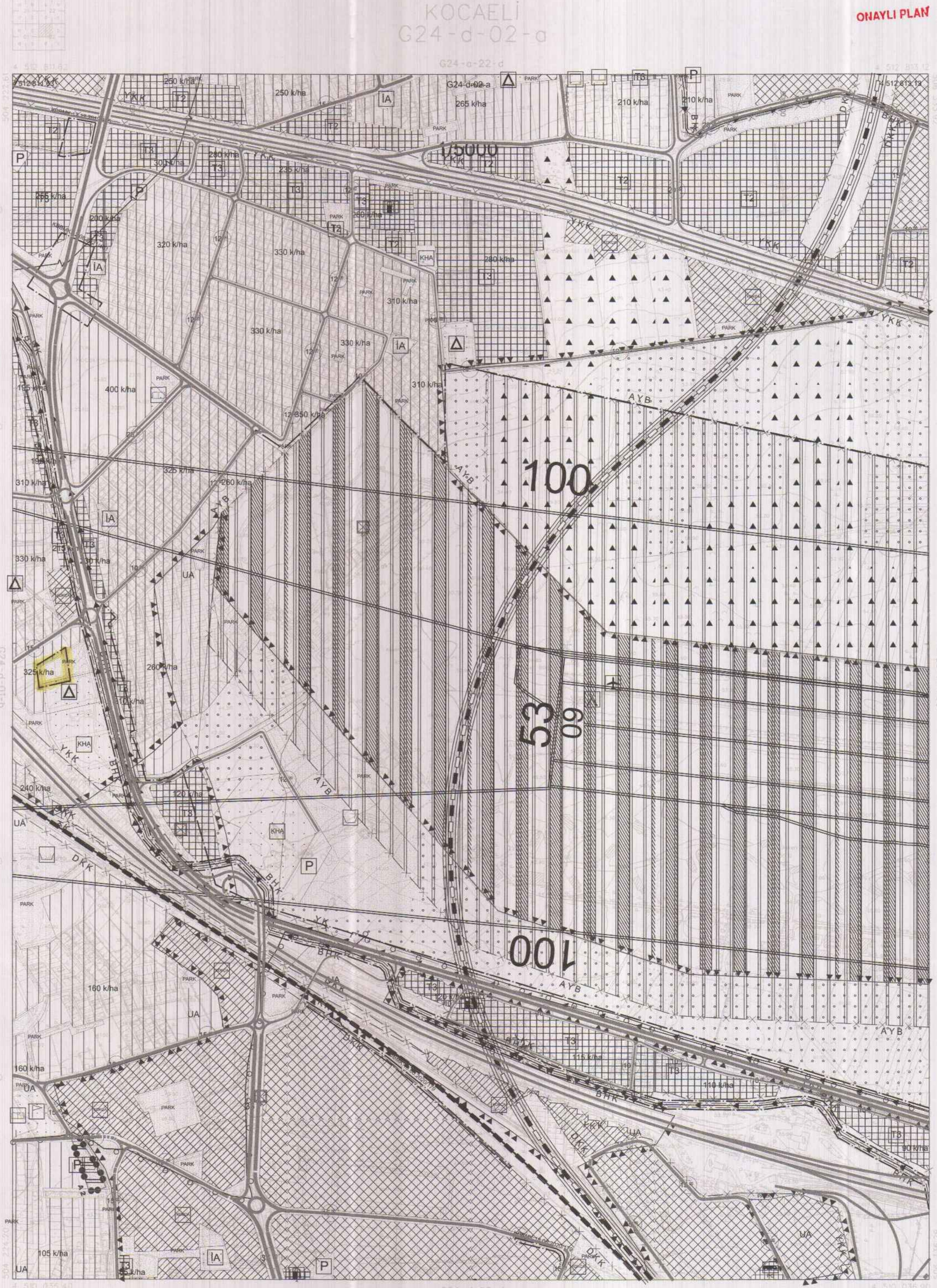
*Osman GÜNLER*  
 İmar ve Şehircilik Dairesi Başkanı

Büyükşehir Belediye Meclisinin 10.02.2022 tarih ve 78 sayılı gündem maddesi olarak görüşülerek Komisyonumuzun tetkikine sunulan ve 14.02.2022 tarihli komisyon toplantısında karara bağlanan planlardır.

Büyükşehir Belediye Meclisinin 15/02/2022 tarih ve 120 sayılı kararı ile onaylanan planlardır.

*Sadullah KILIÇ*  
 İmar ve Bayındırlık Komisyon Başkanı

*Gökmen MENGÜÇ*  
 Başkan  
 Genel Sekreter Yeri  
*Berna ABİŞ*  
 Katip Üye  
*Fatma Nur ÇELİK*  
 Katip Üye



ONAY  
 Kocaeli Büyükşehir Belediye  
 Tarafından Fotogrametri Yöntemiyle  
 Yapılan Kocaeli İmar 1:5000  
 Ölçekli Sayısal Harita Harita 3104  
 Sayılı İmar Kanununun 7'nin Maddesine  
 Göre Hazırlanmış ve Onaydır.  
 15.08/2006

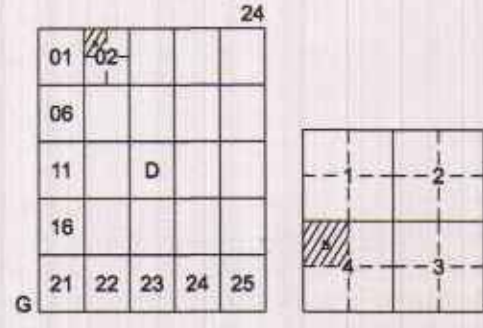


Haziran 2005 Tarihli Hava Fotoğraflarından Üretilmiştir  
 Yayıncı Firma : ANA-KEHİT Planlama Şehircilik Harita  
 Mimarlık İnşaat Sanayi Ticaret Ltd. Şti.

Proje Mühendisi : *[Signature]*  
 Proje Müdürü : *[Signature]*

KONTROL  
*[Signature]*  
 Harita Mühendisi  
 Harita Yüksek Mühendisi  
 Harita Kıstasto Mühür Vaka

İlçesi : Kartepe  
 Belediyesi : Kartepe  
 Mahallesi/Köyü : Ataevler, Uzunciftlik  
 Pafta : G24.d.02.a.4-a  
 Ada : -  
 Parsel : -  
 Konu : Belediye Hizmet Alanının Düzenlenmesi  
 Plan Ölçeği : 1/1000 ölçekli uygulama imar planı



KARTEPE İLÇESİ (Sarımeşe Beldesi)  
 KOCAELİ  
 G24-d-02-a-4-a

ONAYLI PLAN

İmar ve Şehircilik Dairesi Başkanlığı tarafından hazırlanan uygulama imar planları 15.02.2022 tarihinde tarafsız kontrol edilmiştir.

İmar ve Şehircilik Dairesi Başkanlığı tarafından hazırlanan 04.02.2022 tarih ve 1954255 sayılı Daire Başkanlığı yazısı ile Büyükşehir Belediye Meclisinin onayladığı planlardır.

ŞAHİN KILIÇ  
 Şehir Plancısı  
 Bahar ÖZDEMİR  
 Şehir Plancısı Şef  
 Rahmi E. TÜMPALAY  
 Şehir Planlama Şube Müdürü

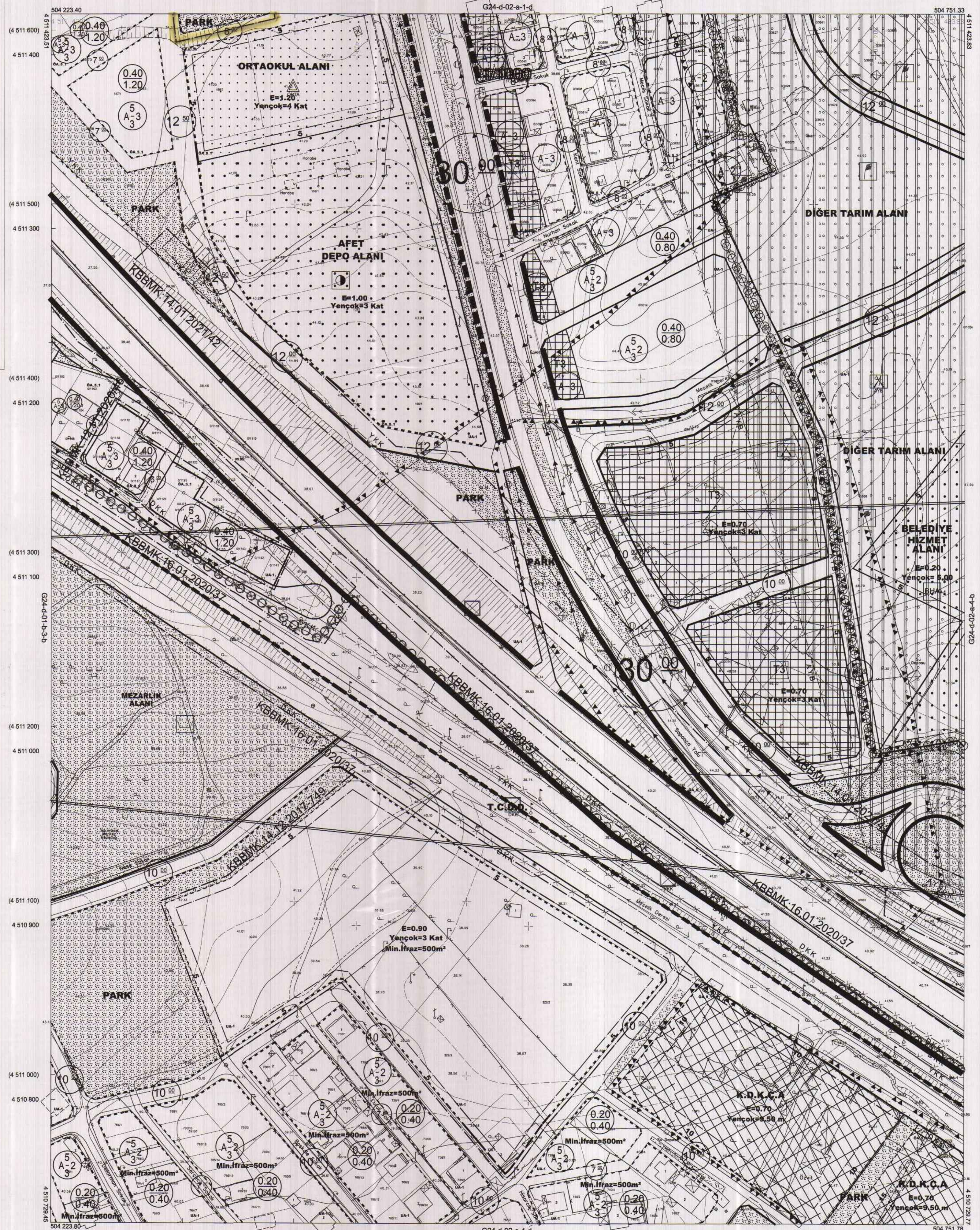
Özgür GÜNLER  
 İmar ve Şehircilik Dairesi Başkanı

Büyükşehir Belediye Meclisinin 10.02.2022 tarih ve 78 sayılı gündem maddesi olarak görüşülerek Komisyonumuzun tetkikine sunulan ve 14.02.2022 tarihli komisyon toplantısında karara bağlanan planlardır.

Büyükşehir Belediye Meclisinin 15.02.2022 tarih ve 120 sayılı karar ile onaylanan planlardır.

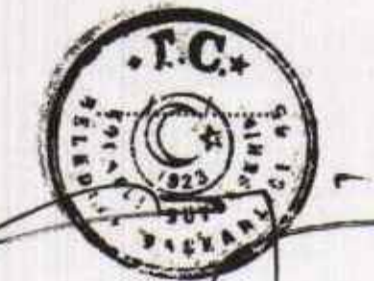
Sahin KILIÇ  
 İmar ve Bayındırlık Komisyon Başkanı

Gökmen MENGÜÇ  
 Başkan A.  
 Berna ABLİŞ  
 Katip Üye  
 Fatma Nur ÇELİK  
 Katip Üye  
 Genel Sekreter Yrd.



Kocaeli Büyükşehir Belediyesi tarafından Fotogrametrik yöntemle yapılmış Kocaeli iline ait 1/1000 ölçekli sayısal Halihazır Harita 3194 sayılı İmar Kanununun 7/a maddesine göre incelendi ve onandı.

17-01-2011



Başkan Adına  
 GÖKMEN MENGÜÇ  
 İmar ve Şehircilik Dairesi Başkanı

KARTEPE İLÇESİ (Sarımeşe Beldesi) G24-d-02-a-4-a

KOCAELİ

1:1000

Koordinatlar ve pafta bölümlenmesi en son güncellenmiş TUTGA'ya bağlı 2005.0 izoğunda, GRS80 elipsoidi ve Transversal Mercator (TM) izoğunda düzenlenmiştir.

Ağustos 2010 tarihinde çekilen renkli hava fotoğraflarından üretilmiştir. Yapılar saçak çizgileriyle gösterilmiştir.

Yüklenici Firma : KUTLUBEY HARİTAA.Ş.  
 ÇETİNKAYA İMAR A.Ş.  
 (Ortak Girişim)

PROJE YÖNETİCİSİ  
 ALTAN ÇETİNKAYA  
 Harita Mühendisi

Harita Mühendisi  
 Harita Mühendisi  
 Harita Mühendisi  
 Harita Yüksek Mühendisi

SELİM SAYDAN  
 KORCAN ERGİN  
 DİLEK AYDIN  
 HAKAN İLHAN

KONTROL

HALİHAZIR HARİTA ŞEFİ  
 İSMAİL SEYREY  
 Harita Mühendisi

PROJE YÖNETİCİSİ  
 HARİTA ŞUBE MÜDÜRÜ V.  
 SEMİRAN ÖZNER  
 Harita Yüksek Mühendisi

İlçesi : Kartepe  
 Belediyesi : Kartepe  
 Mahallesi/Köyü : Ataevler, Uzunciftlik  
 Pafta : G24-d.02-a.1.a  
 Ada : -  
 Parsel : -  
 Konu : Belediye Hizmet Alanının Düzenlenmesi  
 Plan Ölçeği : 1/1000 ölçekli uygulama imar planı

01	02	24		
08				
11	D			
18				
21	22	23	24	25

## KARTEPE İLÇESİ (Uzunciftlik Beldesi)

KOCAELİ

G24-d-02-a-1-a

ONAYLI PLAN

İmar ve Şehircilik Dairesi Başkanlığı tarafından hazırlanan uygulama imar planları 15.02.2022 tarihinde tarafsız kontrol edilmiştir.

Sahin KILIC  
Şehir Plancısı

Bahar ÖZDEMİR  
Şehir Plancısı

İmar ve Şehircilik Dairesi Başkanlığı tarafından hazırlanan 04.02.2022 tarih ve 1954255 sayılı Daire Başkanlığı yazısı ile Büyükşehir Belediye Meclisinin onaylanmıştır.

Ospun GÜNİER  
İmar ve Şehircilik Dairesi Başkanı

Rahmi E. TÜMPALAY  
Şehir Planlama Şube Müdürü

Büyükşehir Belediye Meclisinin 10.02.2022 tarih ve 78 sayılı gündem maddesi olarak görüşülerek Komisyonumuzun tetkikine sunulmuş ve 14.02.2022 tarihli komisyon toplantısında karara bağlanan plandır.

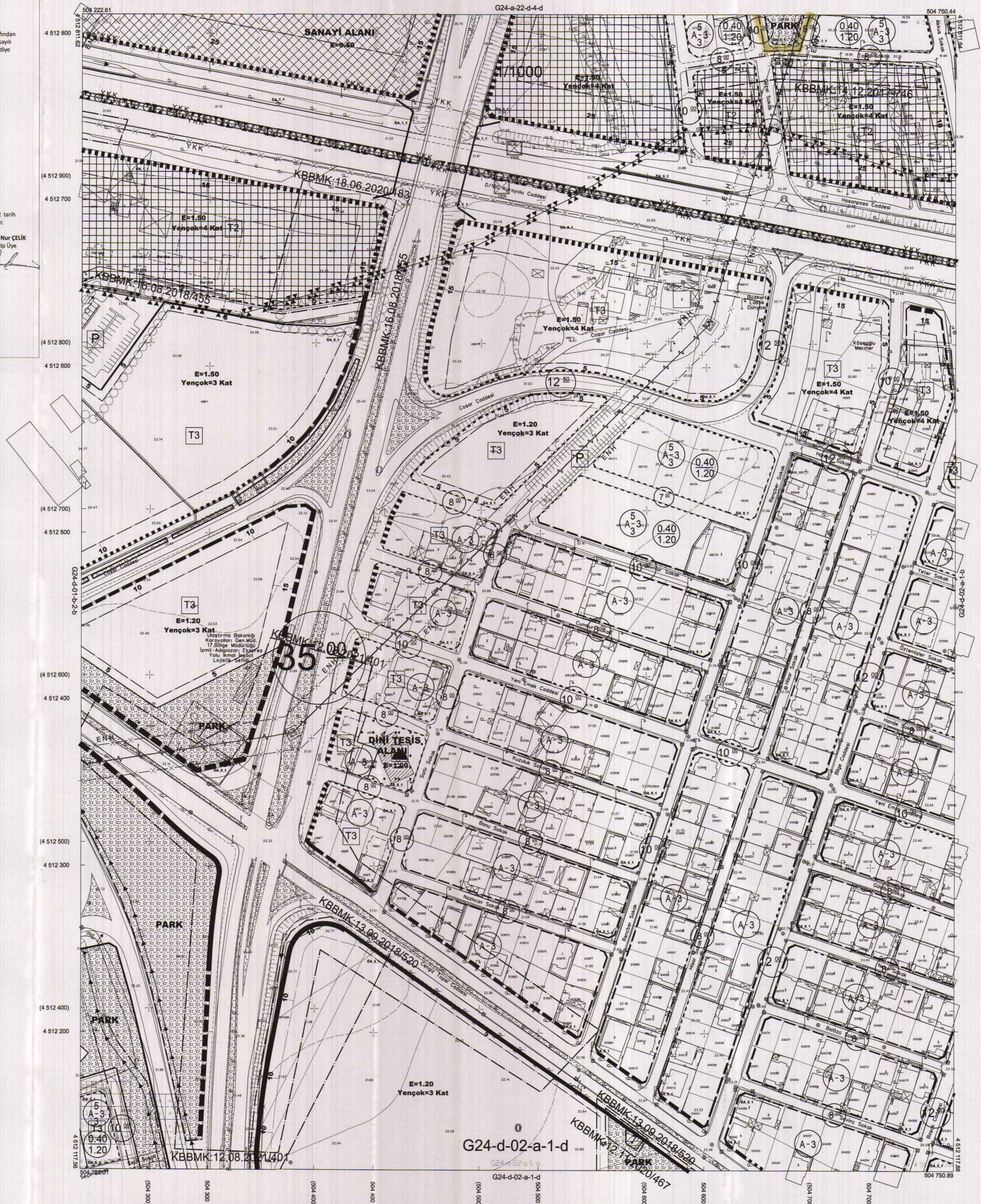
Sadullah KELEŞ  
İmar ve Bayındırlık Komisyon Başkanı

Büyükşehir Belediye Meclisinin 15.02.2022 tarih ve 120 sayılı kararı ile onaylanan plandır.

Gökmen MENDOĞ  
Başkan A.  
Genel Sekreter Yrd.

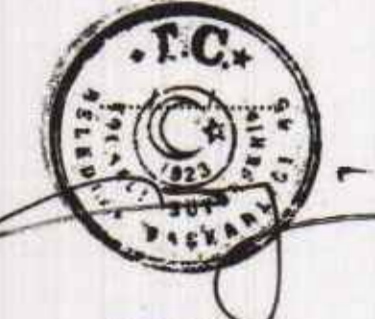
Berna ABİŞ  
Katip Üye

Fatma Nur ÇELİK  
Katip Üye



Kocaeli Büyükşehir Belediyesi tarafından Fotogrametrik yöntemle yapılmış Kocaeli iline ait 1/1000 ölçekli sayısal Halihazır Harita 3194 sayılı İmar Kanununun 7/a maddesine göre incelenmiş ve onandır.

17.02.2021



Başkan Adına  
GÖKMEN MENDOĞ  
İmar ve Şehircilik Dairesi Başkanı

KARTEPE İLÇESİ (Uzunciftlik Beldesi) G24-d-02-a-1-a

KOCAELİ

Koordinatlar ve pafta bölünmesi en son güncellenmiş TUTCA'ya bağlı 2005.0 anımda, GRS80 ellipsoidi ve Transversal Mercator (TM) izdüşümünde düzenlenmiştir.

Ağustos 2010 tarihinde çekilen renkli hava fotoğrafından üretilmiştir. Yapılar saçak çizgileriyle gösterilmiştir.

Yüklenici Firma : KUTLUBEY HARİTA A.Ş.  
 ÇETİNKAYA İMAR A.Ş.  
 (Ortak Girişim)

PROJE YÖNETİCİSİ

ALTAN ÇETİNKAYA

Harita Mühendisi

1:1000

Harita Mühendisi

SELİM SAYDAN

Harita Mühendisi

KORCAN ERGİN

Harita Mühendisi

DİLEK AYDIN

Harita Yüksek Mühendisi

HAKAN İLHAN

KONTROL

Harita Mühendisi

SELİM SAYDAN

Harita Mühendisi

KORCAN ERGİN

Harita Mühendisi

DİLEK AYDIN

Harita Yüksek Mühendisi

HAKAN İLHAN

HALHAZIR HARİTA ŞEFİ

İSMAIL SEYREYİ

Harita Mühendisi

Harita Mühendisi

Harita Mühendisi

Harita Mühendisi

Harita Mühendisi

Harita Mühendisi

PROJE YÖNETİCİSİ

HARİTAYÖNE MÜHÜRÜSÜ

SERKAN ÖZÜR

HARİTAYÖNE MÜHÜRÜSÜ

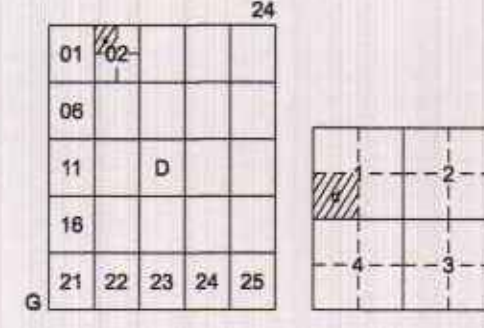
SERKAN ÖZÜR

Harita Yüksek Mühendisi

Harita Yüksek Mühendisi

Harita Yüksek Mühendisi

İlçesi : Kartepe  
 Belediyesi : Kartepe  
 Mahallesi/Köyü : Ataevler, Uzunciftlik  
 Pafta : G24.d.02.a.1.d  
 Ada : -  
 Parsel : -  
 Konu : Belediye Hizmet Alanının Düzenlenmesi  
 Plan Ölçeği : 1/1000 ölçekli uygulama imar planı



## KARTEPE İLÇESİ (Uzunciftlik Beldesi)

KOCAELİ

G24-d-02-a-1-d

ONAYLI PLAN

İmar ve Şehircilik Dairesi Başkanlığı tarafından hazırlanan uygulama imar planları 15.02.2022 tarihinde tarafsız kontrol edilmiştir.

Sahipler:  
 Bahar ÖZDEMİR  
 Şehir Plancısı

Şehir Plancısı  
 Şerh

Rahmi E. TÜMPALAY  
 Şehir Planlama Şube Müdürü

İmar ve Şehircilik Dairesi Başkanlığı tarafından hazırlanan 04.02.2022 tarih ve 1954255 sayılı Daire Başkanlığı yazısı ile Büyükşehir Belediye Meclisine sunulan planlar.

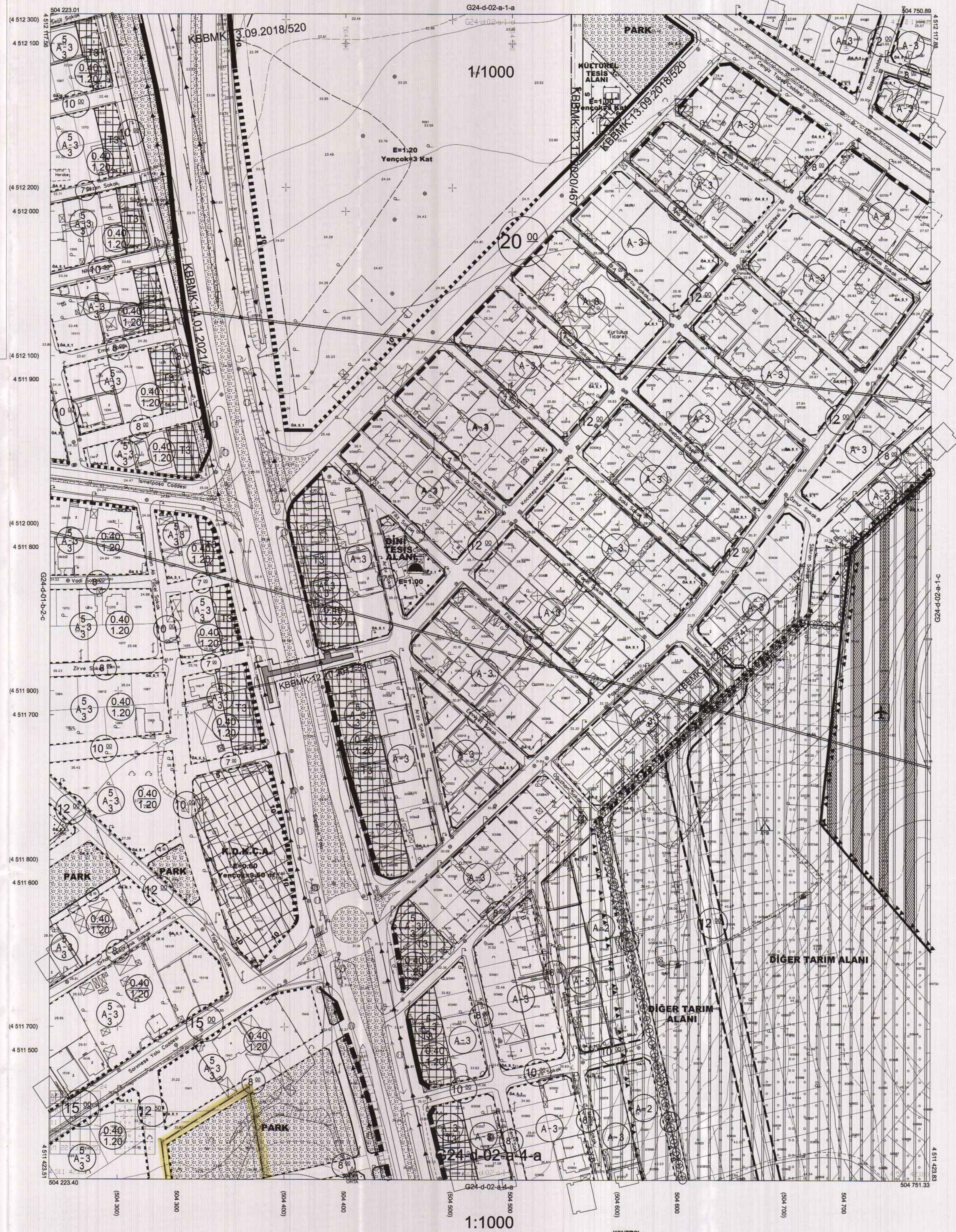
Şehir Plancısı  
 Osman GÜNLER  
 İmar ve Şehircilik Dairesi Başkanı

Büyükşehir Belediye Meclisinin 10.02.2022 tarih ve 78 sayılı gündem maddesi olarak görüşülerek Komisyonumuzun tertikine sunulan ve 14.02.2022 tarihli komisyon toplantısında karara bağlanan planlardır.

Büyükşehir Belediye Meclisinin 15.02.2022 tarih ve 120 sayılı kararı ile onaylanan planlardır.


Şehir Plancısı  
 Şerh  
 Saliha KELEŞ  
 İmar ve Bayındırlık Komisyon Başkanı

Şehir Plancısı  
 Katip Üye  
 Fatma Nur ÇELİK  
 Katip Üye



Kocaeli Büyükşehir Belediyesi tarafından Fotogrametrik yöntemle yapılmış Kocaeli iline ait 1/1000 ölçekli sayısal Halihazır Harita 3194 sayılı İmar Kanununun 7/a maddesine göre incelendi ve onandı.

17.02.2022



Başkan Adını  
 GÖKMEN MENGÜÇ  
 İmar ve Şehircilik Dairesi Başkanı

KARTEPE İLÇESİ (Uzunciftlik Beldesi) G24-d-02-a-1-d

KOCAELİ

Koordinatlar ve pafta bölünmesi en son güncellenmiş TUTGA'ya bağlı 2005.0 epöğünde, GRS80 elipsoidi ve Transversal Mercator (TM) izdüşümünde düzenlenmiştir.

Ağustos 2010 tarihinde çekilen renkli hava fotoğraflarından üretilmiştir.Yapılar saçağ çizgileriyle gösterilmiştir.

Yüklenici Firma : KUTLİBEY HARİTA A.Ş.  
 ÇETİNKAYA İMAR A.Ş.  
 (Ortak Girişimi)

PROJE YÖNETİCİSİ  
 ALTAN ÇETİNKAYA  
 Harita Mühendisi

Harita Mühendisi

Harita Mühendisi  
 SELİM SAYDAN  
 Harita Mühendisi  
 KORCAN ERGİN  
 Harita Mühendisi  
 DİLEK AYDIN  
 Harita Yüksek Mühendisi  
 HAKAN İLHAN

KONTROL

HALİHAZIR HARİTA ŞEFİ  
 İSMAIL SEYREK  
 Harita Mühendisi

PROJE YÖNETİCİSİ  
 HARİTA ŞUBE MÜDÜRÜ V.  
 SEMİR ONAR  
 Harita Yüksek Mühendisi

Harita Yüksek Mühendisi

İlçe : Kartepe  
 Belediyesi : Kartepe  
 Mahallesi/Köyü : Ataevler, Uzunçiftlik  
 Pafta : G24.a.22.d.4.d  
 Ada : -  
 Parsel : -  
 Konu : Belediye Hizmet Alanının Düzenlenmesi  
 Plan Ölçeği : 1/1000 ölçekli uygulama imar planı

01									
06									
11	A								
16									
21		22	23	24	25				

KARTEPE İLÇESİ (Uzunçiftlik Beldesi)  
 KOCAELİ  
 G24-a-22-d-4-d

ONAYLI PLAN

İmar ve Şehircilik Dairesi Başkanlığı tarafından hazırlanan uygulama imar planları 15.02.2022 tarihinde tarafsız kontrol edilmiştir.

İmar ve Şehircilik Dairesi Başkanlığı tarafından hazırlanan 04.02.2022 tarih ve 1954255 sayılı Daire Başkanlığı yazısı ile Büyükşehir Belediye Meclisine sunulmuştur.

Sahip KILIÇ  
 Şehir Plancısı

Bahar ÖZDEMİR  
 Şehir Plancısı  
 Şef

Rahmi E. TÜMPALAY  
 Şehir Planlama Şube Müdürü

Osmun GÖNER  
 İmar ve Şehircilik Dairesi Başkanı

Büyükşehir Belediye Meclisinin 10.02.2022 tarih ve 78 sayılı gündem maddesi olarak görüşülerek Komisyonumuzun teklifine sunulan ve 14.02.2022 tarihli komisyon toplantısında karara bağlanan plandır.

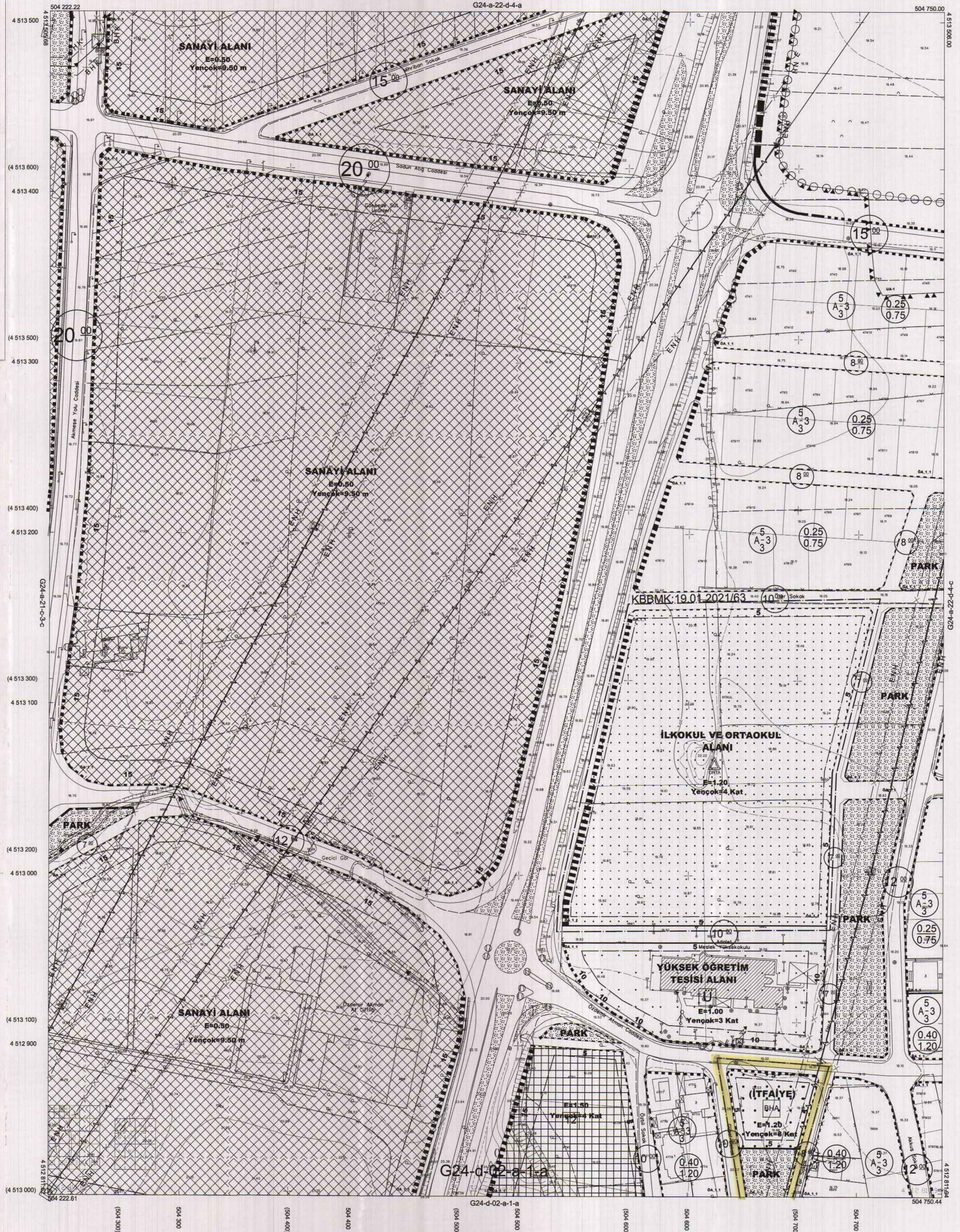
Büyükşehir Belediye Meclisinin 15.02.2022 tarih ve 120 sayılı kararı ile onaylanan plandır.

Sadullah KELES  
 İmar ve Bayındırlık Komisyon Başkanı

Gökmen MENGÜÇ  
 Başkan A.  
 Genel Sekreter Yard.

Berna ABİŞ  
 Katip Üye

Fatma Nur ÇELİK  
 Katip Üye



Kocaeli Büyükşehir Belediyesi tarafından Fotogrametrik yöntemle yapılan Kocaeli iline ait 1/1000 ölçekli sayısal Halihazır Harita 3194 sayılı İmar Kanununun 7/a maddesine göre incelendi ve onandı.



Başkan Adına  
 GÖKMEN MENGÜÇ  
 İmar ve Şehircilik Dairesi Başkanı

KARTEPE İLÇESİ (Uzunçiftlik Beldesi) G24-a-22-d-4-d

KOCAELİ

Koordinatlar ve pafta bölümlenmesi en son güncellenmiş TUTGA'ya bağlı 2005.0 epoçunda, GRS80 ellipsoid ve Transversal Mercator (TM) izdüşümünde düzenlenmiştir.

Ağustos 2010 tarihinde çekilen renkli hava fotoğraflarından üretilmiştir. Yapılar saçak çizgileriyle gösterilmiştir.

Yüklenici Firma : KUTLUBEY HARİTA A.Ş.  
 ÇETINKAYA İMAR A.Ş.  
 (Ortak Girişim)

PROJE YÖNETİCİSİ  
 ALTAN ÇETINKAYA  
 Harita Mühendisi

*(Signature)*

1:1000

Harita Mühendisi SELİM SAYDAN  
 Harita Mühendisi KORCAN ERGİN  
 Harita Mühendisi DİLEK AYDIN  
 Harita Yüksek Mühendisi HAKAN İLHAN

KONTROL  
 HALİHAZIR HARİTA ŞEFİ  
 İSMAL SEYREK  
 Harita Mühendisi

PROJE YÖNETİCİSİ  
 HARİTA ŞUBE MÜDÜRÜ V.  
 SERHAN ÖNER  
 Harita Yüksek Mühendisi

*(Signature)*