

İlçe : İzmit
 Belediyesi : İzmit
 Mahallesi/Köyü : Yahya Kaptan
 Pafta : G23-b-3
 Ada : 677
 Parsel : 5
 Konu : İktisadi Alanın Genişletilmesi
 Plan Ölçeği : 1/25000 ölçekli nazım imar planı

İmar ve Şehircilik Dairesi Başkanlığı tarafından
 hazırlanan uygulama imar planları 15/12/2022
 tarihinde tarafınca kontrol edilmiştir.

İmar ve Şehircilik Dairesi Başkanlığı tarafından
 hazırlanan 04.02.2022 tarih ve 195/790 sayılı
 Daire Başkanlığı yazısı ile Büyükşehir Belediye
 Meclisine sunulmuş ve onaylanmıştır.

Seyhan KILIÇ
 Şehir Plancısı

Bahar ÖZDEMİR
 Şehir Plancısı
 Şef

Osman GÜNLER
 İmar ve Şehircilik Dairesi Başkanı

Rahmi E. TÜMPALAY
 Şehir Planlama Şube Müdürü

Büyükşehir Belediye Meclisinin 10.02.2022 tarih
 ve 71 sayılı gündem maddesi olarak görüşülerek
 Komisyonumuzun tetkikine sunulan ve 14.02.2022 tarihli
 komisyon toplantısında karara bağlanan plandır.


Büyükşehir Belediye Meclisinin 15/02/2022 tarih
 112 sayılı kararı ile onaylanan plandır.

Gökmen MENŞÜCÜ
 Başkan A.
 Genel Sekreter Yard.

Berna ABİŞ
 Katip Üye

Fatma Nur ÇELİK
 Katip Üye

Sadullah KELEŞ
 İmar ve Bayındırlık Komisyonu Başkanı



İlçesi : İzmit
 Belediyesi : İzmit
 Mahallesi/Köyü : Yahya Kaptan
 Pafta : G23-b-25-a
 Ada : 677
 Parsel : 5
 Konu : İfaiye Alanının Genişletilmesi
 Plan Ölçeği : 1/5000 ölçekli nazım imar planı

İmar ve Şehircilik Dairesi Başkanlığı tarafından hazırlanan uygulama imar planları 5.03/2022 tarihinde tarafınca kontrol edilmiştir.

İmar ve Şehircilik Dairesi Başkanlığı tarafından hazırlanan 04.02.2022 tarih ve 1954790 sayılı Daire Başkanlığı yazısı ile Büyükşehir Belediye Meclisine sunulmuştur.

Sahika KILIÇ
 Şehir Plancısı

Bahar ÖZDEMİR
 Şehir Plancısı

Osman GÜNLER
 İmar ve Şehircilik Dairesi Başkanı

Rahmi E. TÜMPALAY
 Şehir Planlama Şube Müdürü

01	23
06	
11	B
16	
21	22 23 24 25

KOCAELİ-İZMİT

G23-b-25-a

ONAYLI PLAN

Büyükşehir Belediye Meclisinin 10.02.2022 tarih ve 71 sayılı gündem maddesi olarak görüşülerek Komisyonumuzun tetkikine sunulan ve 14.02.2022 tarihli komisyon toplantısında karara bağlanan planlardır.

Büyükşehir Belediye Meclisinin 5.03/2022 tarih ve 13 sayılı kararı ile onaylanan planlardır.

Gökman MENDOĞ
 Başkan A.
 Genel Sekreter Yard.


Berna ABİŞ
 Katip Üye

Fatma Nur ÇELİK
 Katip Üye

Sedullah KELES
 İmar ve Bayındırlık Komisyonu Başkanı

Kocaeli Büyükşehir Belediyesi tarafından Fotogrametrik yöntemle yapılan Kocaeli İline ait 1/5000 ölçekli sayısal Halihazır Harita 3194 sayılı İmar Kanununun 7/a maddesine göre inceleme ve onandı.

10.03.2019



1:5000

Koordinatlar ve pafta bölünmesi en son güncellenmiş TUTGA'ya bağlı 2005.0 epöğünde, GRS80 elipsoidi ve Transversal Mercator (TM) izdüşümünde düzenlenmiştir.

Haziran 2018 tarihinde çekilen renkli hava fotoğraflarından üretilmiştir. Yapılar sacak çizgileriyle gösterilmiştir.

Yüklenici Firma : KUTLUBEY HARİTA İNŞ.MOH.SAN.TİC.A.Ş.

PROJE YÖNETİCİSİ

ALTAN ÇETINKAYA
Harita Mühendisi

KONTROL

DİLEK KAYDIN

Harita Mühendisi

EŞREF AKIŞ

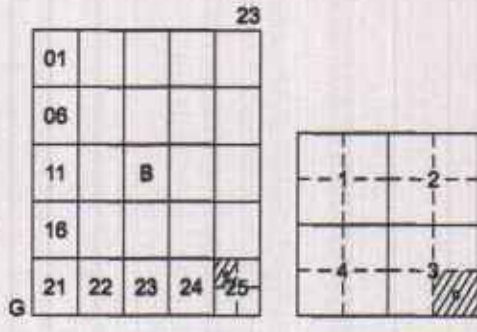
Harita Yüksek Mühendisi

PROJE YÖNETİCİSİ

HARİTA ŞUBE MÜDÜRÜ V.
SERKAN ÖMÜR
Harita Yüksek Mühendisi

KOCAELİ-İZMİT G23-b-25-a

İlçesi : İzmit
 Belediyesi : İzmit
 Mahallesi/Köyü : Yahya Kapitan
 Pafta : G23-b-25-a-3-c
 Ada : 677
 Parsel : 5
 Konu : İhtiya Alanının Geniştirilmesi
 Plan Ölçeği : 1/1000 ölçekli uygulama imar planı



İZMİT İLÇESİ (Çayırköy Köyü)
 KOCAELİ
 G23-b-25-a-3-c

ONAYLI PLAN

İmar ve Şehircilik Dairesi Başkanlığı tarafından hazırlanan uygulama imar planları/15/14/2022 tarihinde tarafsızca kontrol edilmiştir.

İmar ve Şehircilik Dairesi Başkanlığı tarafından hazırlanan 04.02.2022 tarih ve 1954790 sayılı Daire Başkanlığı yazısı ile Büyükşehir Belediye Meclisine sunulan planıdır.

Sahil KILIC
 Şehir Plancısı

Bahar ÖZDEMİR
 Şehir Plancısı

Osman GÜNLER
 İmar ve Şehircilik Dairesi Başkanı

Rahmi E. TÜMPALAY
 Şehir Planlama Şube Müdürü

Büyükşehir Belediye Meclisinin 10.02.2022 tarih ve 71 sayılı gündem maddesi olarak görüşülerek Komisyonumuzun tetkikine sunulan ve 14.02.2022 tarihli komisyon toplantısında karara bağlanan planıdır.

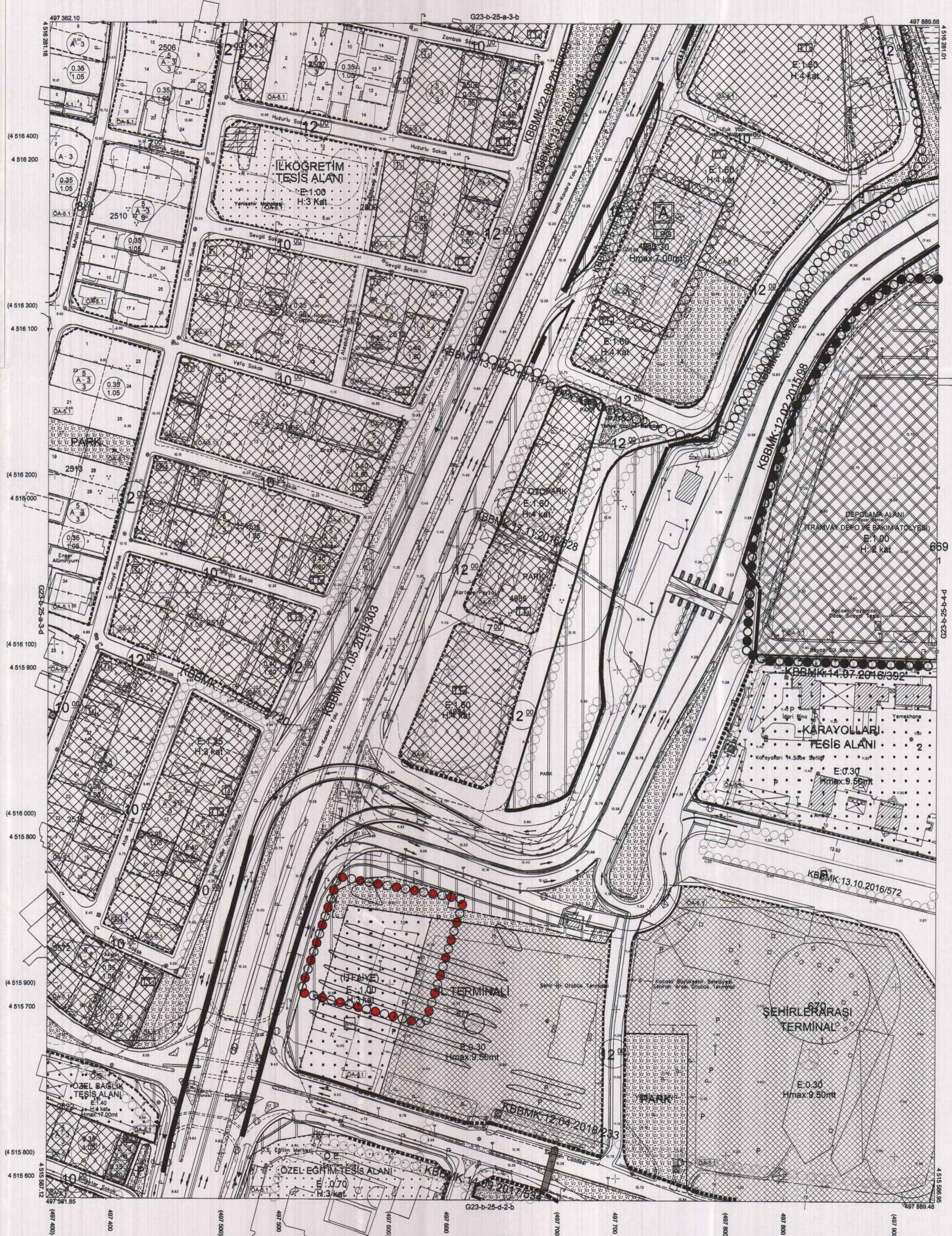
Büyükşehir Belediye Meclisinin 15.02.2022 tarih ve 143 sayılı kararı ile onaylanan planıdır.

Gökmen MENGÜCÜ
 Başkan

Berna ABİŞ
 Katip Üye

Fatma Nur ÇELİK
 Katip Üye

Sedullah KELES
 İmar ve Bayındırlık Komisyonu Başkanı



Kocaeli Büyükşehir Belediyesi tarafından Fotogrametrik yöntemle yapılmış Kocaeli iline ait 1/1000 ölçekli sayısal Halihazır Harita 3194 sayılı İmar Kanununun 7/a maddesine göre incelenmiş ve onaydır.
 17-06-2011



İZMİT İLÇESİ (Çayırköy Köyü) G23-b-25-a-3-c
 KOCAELİ

Koordinatlar ve pafta bölümlenmesi en son güncellenmiş TUTGA'ya bağlı 2005.0 epöğünde, GR80 ellipsoidi ve Transversal Mercator (TM) izdöğümünde düzenlenmiştir.

Ağustos 2010 tarihinde çekilen renkli hava fotoğraflarından üretilmiştir.Yapılar saçak çizgileriyle gösterilmiştir.

Yüklenici Firma : KUTLUBEY HARİTA A.Ş.
 ÇETİNKAYA İMAR A.Ş.
 (Ortak Girişim)

PROJE YÖNETİCİSİ
 ALTAN ÇETİNKAYA
 Harita Mühendisi

1:1000

Harita Mühendisi
 SELİM SAYDAN

Harita Mühendisi
 DİLEK AYDIN

Harita Yüksek Mühendisi
 ESREF AKOŞ

KONTROL

Harita Mühendisi
 HAKAN İLHAN

Harita Yüksek Mühendisi
 HAKAN İLHAN

HALİHAZIR HARİTA ŞEFİ
 İSMAİL SEYREK
 Harita Mühendisi

PROJE YÖNETİCİSİ
 HARİTA ŞUBE MÜDÜRÜ V.
 SERHAN ÖZÜR
 Harita Yüksek Mühendisi