



İlçesi : İzmit  
 Belediyesi : İzmit  
 Mahallesi/Köyü : Akınca  
 Pafta : G24-a-15-d  
 Ada : 0  
 Parsel : 2105  
 Konu : Belediye Hizmet Alanının Düzenlenmesi  
 Plan Ölçeği : 1/5000 ölçekli nazım imar planı

İmar ve Şehircilik Dairesi Başkanlığı tarafından hazırlanan uygulama imar planları 02/2022 tarihinde tarafsızca kontrol edilmiştir.

İmar ve Şehircilik Dairesi Başkanlığı tarafından hazırlanan 07.01.2022 tarih ve 1905453 sayılı Daire Başkanlığı yazısı ile Büyükşehir Belediye Meclisine sunulan plandır.

*[Signature]*  
 Şehir Plancısı

Bahar ÖZDEMİR  
 Şehir Plancısı  
 Şef

*[Signature]*  
 Osman GÜNER  
 İmar ve Şehircilik Dairesi Başkanı

Rahmi E. TÜMPALAY  
 Şehir Planlama Şube Müdürü

Büyükşehir Belediye Meclisinin 13.01.2022 tarih ve 91 sayılı gündem maddesi olarak görüşülerek Komisyonumuzun tetkikine sunulan ve 24.01.2022 tarihli komisyon toplantısında karara bağlanmış plandır.

Büyükşehir Belediye Meclisinin 02/2022 tarih ve 143 sayılı kararı ile onaylanan plandır.

Gökmen MİRGÜC  
 Başkan A.  
 Genel Sekreter Yrd.

Berna ABİŞ  
 Katip Üye

Fatma Nur ÇELİK  
 Katip Üye

Sedullah KELLİ  
 İmar ve Bahçendirlik Komisyon Başkanı

## KOCAELİ G24-a-15-d

ONAYLI PLAN



ONAY  
 Kocaeli Büyükşehir Belediyesi  
 Tarafından Fotogrametrik Yöntemle  
 Yapılan Kocaeli İne Altı 1:5000  
 Ölçekli Topoğrafik Haritası 3194  
 Sayılı İmar Kanununun 7/e Maddesine  
 Göre İncelendi ve Onandı.

15.1.2022/2025



Haritanın 2005 Tarihli Hava Fotoğraflarından Üretilmiştir.  
 Yapıma Firma : ANA-KENT Planlama Şehircilik Harita  
 Mimari İnşaat Sanayi Ticaret Ltd. Şti.

1:5000

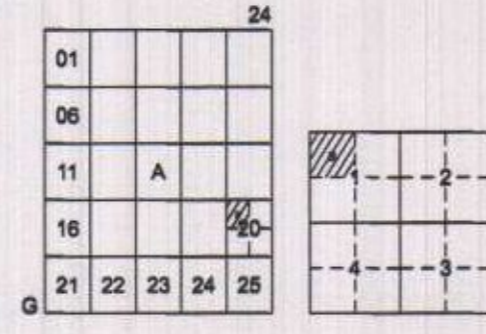
Proje-Mühendisli  
 Hakan Tansel SUDUR

Proje MGD'G  
 Necati ÖLÇÜCÜOĞLU

KONTROL  
 İsmail SEYREK  
 Harita Mühendisi  
 Harita Harita Şefi

Serkan ONUR  
 Harita Yüksek Mühendisi  
 Harita Kadastro Müdür Vekili

İlçesi : İzmit  
 Belediyesi : İzmit  
 Mahallesi/Köyü : Akmeşe  
 Pafta : G24.a.15.d.4-d - G24.a.20.a.1-a  
 Ada : 0  
 Parsel : 2105  
 Konu : Belediye Hizmet Alanının Düzenlenmesi  
 Plan Ölçeği : 1/1000 ölçekli uygulama İmar planı



## İZMİT İLÇESİ (Akmeşe Beldesi)

KOCAELİ

G24-a-20-a-1-a

ONAYLI PLAN

İmar ve Şehircilik Dairesi Başkanlığı tarafından hazırlanan uygulama İmar planları 02/02/2022 tarihinde tarafsız kontrol edilmiştir.

Şehircilik

Bahar ÖZDEMİR  
Şehir PlancısıRahmi E. TÜMPALAY  
Şehir Planlama Şube Müdürü

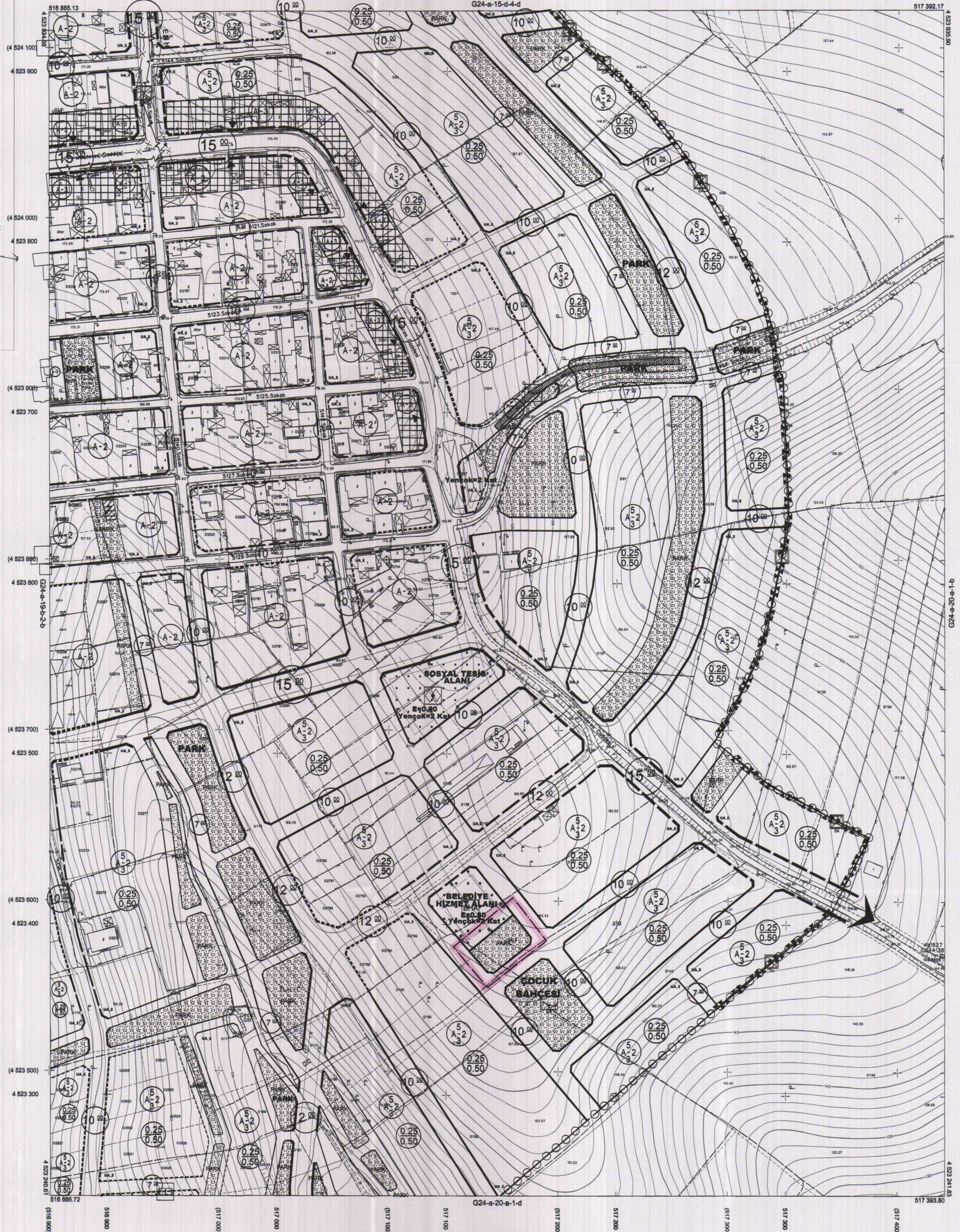
İmar ve Şehircilik Dairesi Başkanlığı tarafından hazırlanan 07.01.2022 tarih ve 1905453 sayılı Daire Başkanlığı yazısı ile Büyükşehir Belediye Meclisine sunulan planlardır.

Osman BUNLİER  
İmar ve Şehircilik Dairesi Başkanı

Büyükşehir Belediye Meclisinin 02/02/2022 tarih ve 91 sayılı karar ile onaylanan planlardır.

Gökmen MENÜCİ  
Başkan A.Berna ABİŞ  
Katip ÜyeFatma Nur ÇELİK  
Katip ÜyeSedat KILINÇ  
Genel SekreterSedat KILINÇ  
Genel Sekreter

Büyükşehir Belediye Meclisinin 13.01.2022 tarih ve 91 sayılı gündem maddesi olarak görüşülerek Komisyonumuzun teklifine sunulan ve 24.01.2022 tarihli komisyon toplantısında karara bağlanan planlardır.

Sedat KILINÇ  
İmar ve Bayındırlık Komisyon Başkanı

Kocaeli Büyükşehir Belediyesi tarafından Fotogrametrik yöntemle yapılmış Kocaeli İline alt 1/1000 ölçekli sayısal Halihazır Harita 3194 sayılı İmar Kanununun 7/a maddesine göre incelenmiş ve onaydır.

14.02.2022



Başkan Adını  
GÖKMEN MENÜCİ  
İmar ve Şehircilik Dairesi Başkanı

İZMİT İLÇESİ (Akmeşe Beldesi) G24-a-20-a-1-a

KOCAELİ

Koordinatlar ve pafta bölünmesi en son güncellenmiş TUTGA'ya bağlı 2005.0 epoğunda, GRS90 ellipsoidi ve Transversal Mercator (TM) izdüşümünde düzenlenmiştir.

Ağustos 2010 tarihinde çekilen renkli hava fotoğraflarından üretilmiştir. Yapılar saçak çizgileriyle gösterilmiştir.

Yüklenici Firma : KUTLUBEY HARİTA A.Ş.  
 ÇETİNKAYA İMAR A.Ş.  
 (Ortak Girişim)

PROJE YÖNETİCİSİ  
 ALTAN ÇETİNKAYA  
 Harita Mühendisi

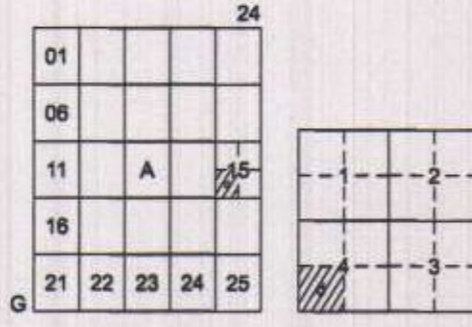
Harita Mühendisi  
 Harita Mühendisi  
 Harita Yüksek Mühendisi  
 Harita Yüksek Mühendisi

SELMİ SAYDAN  
 DİLEK AYDIN  
 EŞREF AKIŞ  
 HAKAN İLHAN

HALHAZIR HARİTA ŞEŞ  
 İSMAIL SEYREK  
 Harita Mühendisi

PROJE YÖNETİCİSİ  
 HARİTA ŞUBE MÜDÜRÜ V.  
 ERKAN ÖZDİR  
 Harita Yüksek Mühendisi

İlçe : İzmit  
 Belediyesi : İzmit  
 Mahallesi/Köyü : Akmeşe  
 Pafta : G24.a.15.d.4-d - G24.a.20.a.1.a  
 Ada : 0  
 Parsel : 2105  
 Konu : Belediye Hizmet Alanının Düzenlenmesi  
 Plan Ölçeği : 1/1000 ölçekli uygulama imar planı



**İZMİT İLÇESİ (Akmeşe Beldesi)**  
 KOCAELİ  
**G24-a-15-d-4-d**

**ONAYLI PLAN**

İmar ve Şehircilik Dairesi Başkanlığı tarafından hazırlanan uygulama imar planları 10/12/2022 tarihinde tarafsızca kontrol edilmiştir.

İmar ve Şehircilik Dairesi Başkanlığı tarafından hazırlanan 07.01.2022 tarih ve 1905453 sayılı Daire Başkanlığı yazısı ile Büyükşehir Belediye Meclisine sunulan planlar

Şehircilik Şefi  
 Bahar ÖZDEMİR  
 Şehir Plancısı  
 Şef

Özlem GÜNELER  
 İmar ve Şehircilik Dairesi Başkanı

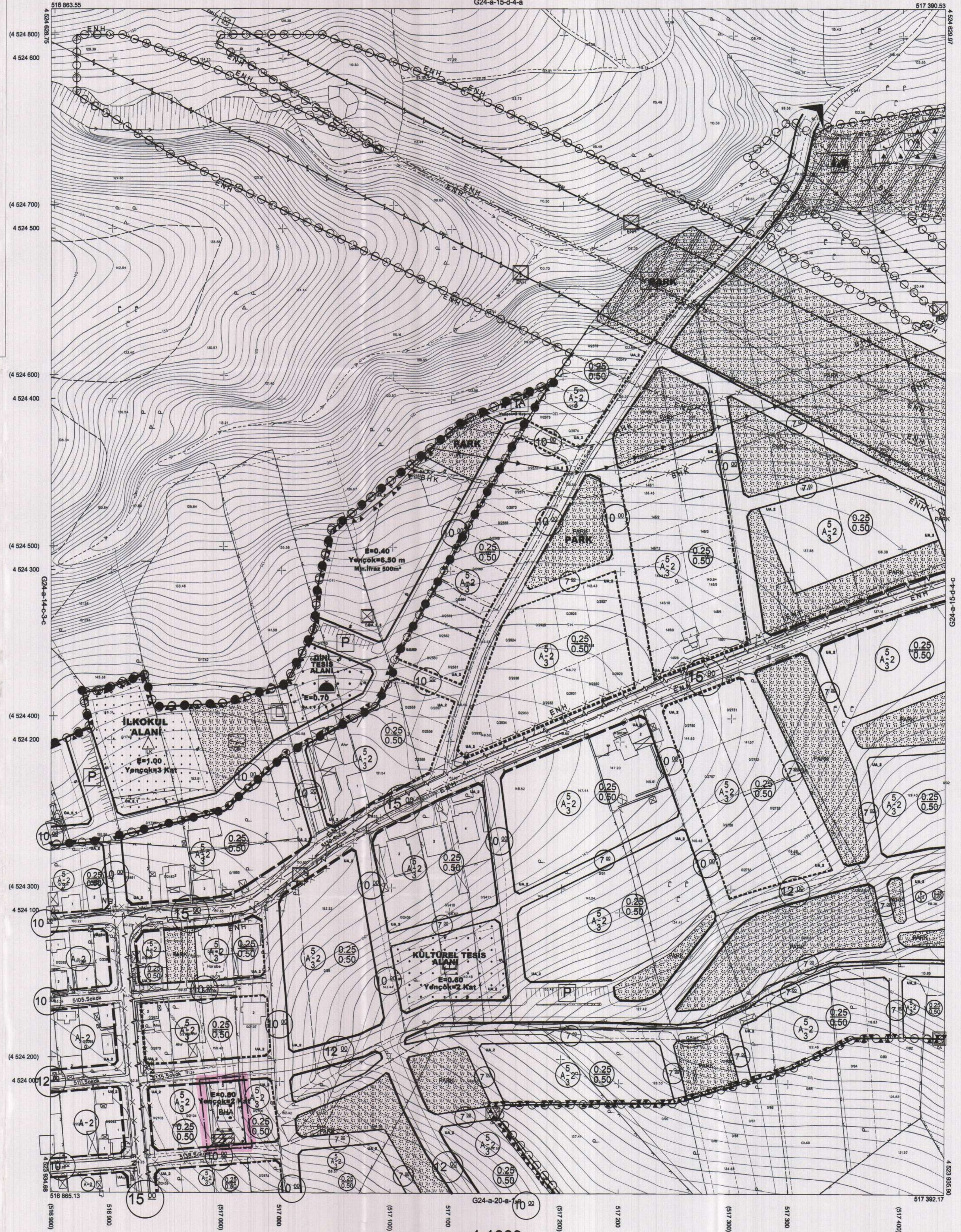
Büyükşehir Belediye Meclisinin 13.01.2022 tarih ve 91 sayılı gündem maddesi olarak görüşülen Komisyonumuzun teklifine sunulan ve 24.01.2022 tarihli komisyon toplantısında karara bağlanmıştır.

Büyükşehir Belediye Meclisinin 02/02/2022 tarih ve 125 sayılı kararı ile onaylanan planlar

Şehircilik Şefi  
 Bahar ÖZDEMİR  
 Şehir Plancısı  
 Şef


Gökmen MENGÜÇ  
 Başkan  
 Genel Sekreter Yrd.  
 Berna ABİŞ  
 Katip Üye  
 Fatma Nur ÇELİK  
 Katip Üye

İmar ve Bayındırlık Komisyon Başkanı



Kocaeli Büyükşehir Belediyesi tarafından Fotogrametrik yöntemle yapılan Kocaeli İline ait 1/1000 ölçekli sayısal Halihazır Harita 3194 sayılı İmar Kanununun 7/a maddesine göre incelendi ve onandı.

14.02.2022



Başkan Adına  
 Gökmen MENGÜÇ  
 İmar ve Şehircilik Dairesi Başkanı

İZMİT İLÇESİ (Akmeşe Beldesi) G24-a-15-d-4-d  
 KOCAELİ

Koordinatlar ve pafta bölümlenmesi en son güncellenmiş TUTG'ya bağlı 2005.0 epochunda, GRS80 elipsoidi ve Transversal Mercator (TM) izdöğümünde düzenlenmiştir.

Ağustos 2010 tarihinde çekilen renkli hava fotoğraflarından üretilmiştir. Yapılar saşak çizgileriyle gösterilmiştir.

Yüklenici Firma : KUTLUBEY HARİTA A.Ş.  
 ÇETİNKAYA İMAR A.Ş.  
 (Ortak Girişim)

PROJE YÖNETİCİSİ  
 ALTAN ÇETİNKAYA  
 Harita Mühendisi

Harita Mühendisi SELİM SAYDAN  
 Harita Mühendisi DİLEK AYDIN  
 Harita Yüksek Mühendisi EŞREF AKIŞ  
 Harita Yüksek Mühendisi HAKAN İLHAN  
 KONTROL  
 HALİHAZIR HARİTA ŞEFİ İSMAIL SEYREY  
 Harita Mühendisi

PROJE YÖNETİCİSİ  
 HARİTA ŞUBE MÜDÜRÜ V. GEMAL ÖZKAN  
 Harita Yüksek Mühendisi