

İlçesi : İzmit
 Belediyesi : İzmit
 Mahallesi/Köyü : Atatürk
 Pafta : G24-a-19-b
 Ada : -
 Parsel : 2252/2253
 Konu : Konut Alanının Sosyal Tesis Alanına Dönüştürülmesi
 Plan Ölçeği : 1/5000 ölçekli nazım imar planı

İmar ve Şehircilik Dairesi Başkanlığı tarafından hazırlanan uygulama imar planları 40.04.2022 tarihinde tarafınca kontrol edilmiştir.

İmar ve Şehircilik Dairesi Başkanlığı tarafından hazırlanan 07.01.2022 tarih ve 1905417 sayılı Daire Başkanlığı yazısı ile Büyükşehir Belediye Meclisine sunulan plandır.

Tugay AKDEMİR
 İmar Şehircilik Dairesi Başkanı

Bahar ÖZDEMİR
 Şehir Plancısı

Osmar ÇETİNKAYA
 İmar ve Şehircilik Dairesi Başkanı

Rahmi E. TÜMPALAY
 Şehir Planlama Şube Müdürü

Büyükşehir Belediye Meclisinin 13.01.2022 tarih ve 89 sayılı gündem maddesi olarak görüşülerek Komisyonumuzun tetkikine sunulan ve 24.01.2022 tarihli komisyon toplantısında karara bağlanan plandır.

Büyükşehir Belediye Meclisinin 10.02.2022 tarih 104 sayılı kararı ile onaylanan plandır.

Gökmen MENGÜCÜ
 Başkan
 Genel Sekreter Yard.

Şahin ABİS
 Katip Üye

Fatma NURCELİK
 Katip Üye

Sadullah KELEK
 İmar ve Şehircilik Komisyon Başkanı

01	24
06	
11	A
16	
21	22 23 24 25

KOCAELİ-İZMİT

G24-a-19-b

ONAYLI PLAN



Kocaeli Büyükşehir Belediyesi tarafından Fotogrametrik yöntemle yapılmış Kocaeli İline ait 1/5000 ölçekli sayısal Halihazır Harita 3194 sayılı İmar Kanununun 7/a maddesine göre incelendi ve onandı.

18.03.2019



KOCAELİ-İZMİT

G24-a-19-b

Koordinatlar ve pafta bölümlenmesi en son güncellenmiş TUTGA'ya bağlı 2005.D epeğinde, GRS80 elipsoidi ve Transversal Mercator (TM) izdüşümünde düzenlenmiştir.

Haziran 2018 tarihinde çekilen renkli hava fotoğraflarından oluşturulmuştur. Yapılar aspaç çizgileriyle gösterilmiştir.

Yüklenici Firma : KUTLUBEY HARİTA İNŞ.MÜH.SAN.TİC.A.Ş.

PROJE YÖNETİCİSİ

ALTAN ÇETİNKAYA
 Harita Mühendisi

KONTROL

DİLEK AYDIN

Harita Mühendisi

EŞREF AKIŞ

Harita Yüksek Mühendisi

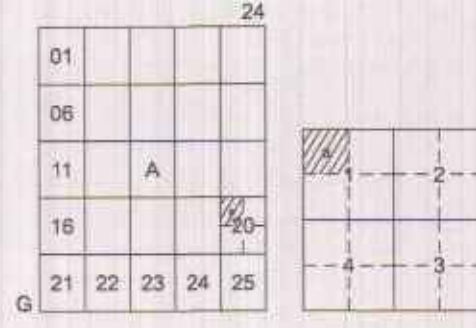
PROJE YÖNETİCİSİ

HARİTA ŞUBE MÜDÜRÜ V.

BERKAN ÖMÜR
 Harita Yüksek Mühendisi

1:5000

İlçesi : İzmit
 Belediyesi : İzmit
 Mahallesi/Köyü : Atatürk
 Pafta : G24-a-20-a-1-a
 Ada : 1
 Parsel : 2252/2253
 Konu : Konut Alanının Sosyal tesis Alanına Dönüştürülmesi
 Plan Ölçeği : 1/1000 ölçekli uygulama imar planı



İZMİT İLÇESİ (Akmeşe Beldesi)

KOCAELİ

G24-a-20-a-1-a

OHAYLI PLAN

İmar ve Şehircilik Dairesi Başkanlığı tarafından hazırlanan uygulama imar planları 10.02.2022 tarihinde tarafsızca kontrol edilmiştir.

İmar ve Şehircilik Dairesi Başkanlığı tarafından hazırlanan 07.01.2022 tarih ve 1905417 sayılı Daire Başkanlığı yazısı ile Büyükşehir Belediye Meclisine sunulan planlar.

Tuba AYDEMİR
 İnşaat Mühendisi

Bahar ÖZDEMİR
 Şehir Plancısı

Osman GÜNLER
 İmar ve Şehircilik Dairesi Başkanı

Rahmi E. TÜMPALAY
 Şehir Planlama Şube Müdürü

Büyükşehir Belediye Meclisinin 13.01.2022 tarih ve 89 sayılı gündem maddesi olarak görüşülerek Komisyonumuzun tektikine sunulan ve 14.01.2022 tarihli komisyon toplantısında karara bağlanmış planlar.

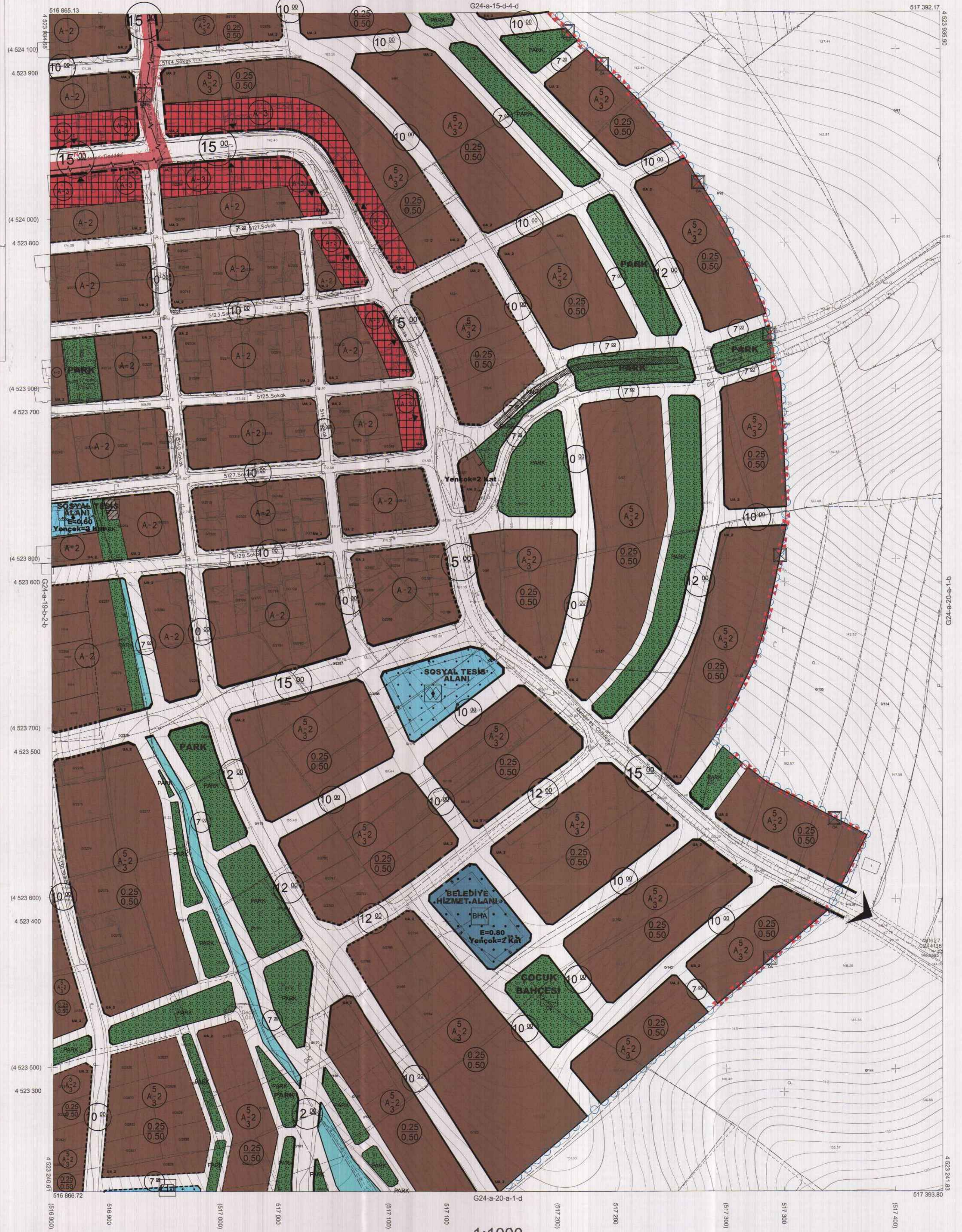
Büyükşehir Belediye Meclisinin 10.02.2022 tarih 104 sayılı kararı ile onaylanan planlar.

Sadullah KELLEZ
 İmar ve Bayındırlık Komisyonu Başkanı

Gökmen MENGÜÇ
 Başkan A.Ş.

Berçin ABİS
 Şehir Plancısı

Fatma Nur ÇELİK
 Şehir Plancısı



Kocaeli Büyükşehir Belediyesi tarafından Fotogrametrik yöntemle yaptırılan Kocaeli İline ait 1/1000 ölçekli sayısal Halihazır Harita 3194 sayılı İmar Kanununun 7/a maddesine göre incelendi ve onandı.

14.02.2022



Başkan Adını
 GÖKMEN MENGÜÇ
 İmar ve Şehircilik Dairesi Başkanı

İZMİT İLÇESİ (Akmeşe Beldesi) G24-a-20-a-1-a

KOCAELİ

Koordinatlar ve pafta bölümlenmesi en son güncellenmiş TUTGA'ya bağlı 2005.0 epeğinde, GRS80 elipsoidi ve Transversal Mercator (TM) izdümünde düzenlenmiştir.

Ağustos 2010 tarihinde çekilen renkli hava fotoğraflarından üretilmiştir.Yapılar saçak çizgileriyle gösterilmiştir.

Yüklenici Firma : KUTLUBEY HARİTA A.Ş.
 ÇETINKAYA İMAR A.Ş.
 (Ortak Girişim)

PROJE YÖNETİCİSİ

ALTAN ÇETINKAYA
 Harita Mühendisi

Harita Mühendisi

SELİM SAYDAN
 Harita Mühendisi

Harita Yüksek Mühendisi
 ESREF AKIŞ

Harita Yüksek Mühendisi
 HAKAN İLHAN

KONTROL

HALİHAZIR HARİTA ŞEFİ
 İSMAIL SEYREK
 Harita Mühendisi

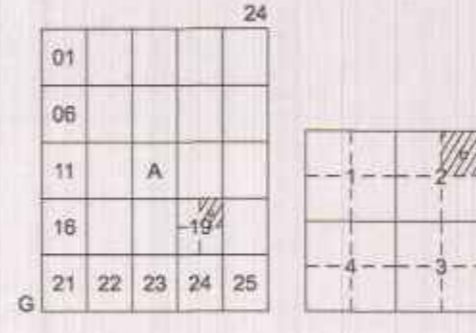
Harita Yüksek Mühendisi
 ESREF AKIŞ

Harita Yüksek Mühendisi
 HAKAN İLHAN

PROJE YÖNETİCİSİ

HARİTA ŞUBE MÜDÜRÜ V.
 SERKAN ÖZÜR
 Harita Yüksek Mühendisi

İlçesi : İzmit
 Belediyesi : İzmit
 Mahallesi/Köyü : Atatürk
 Pafta : G24-a-19-b-2-b
 Ada : -
 Parsel : 2252/2253
 Konu : Konut Alanının Sosyal Tesis Alanına Dönüştürülmesi
 Plan Ölçeği : 1/1000 ölçekli uygulama imar planı



İZMİT İLÇESİ (Akmeşe Beldesi)
 KOCAELİ
 G24-a-19-b-2-b

ONAYLI PLAN

İmar ve Şehircilik Dairesi Başkanlığı tarafından hazırlanan uygulama imar planları 10.02.2022 tarihinde tarafsızca kontrol edilmiştir.

İmar ve Şehircilik Dairesi Başkanlığı tarafından hazırlanan 07.01.2022 tarih ve 1905417 sayılı Daire Başkanlığı yazısı ile Büyükşehir Belediye Meclisine sunulmuştur.

Tuba AYDEMİR
 İnşaat Mühendisi

Bahar ÖZDEMİR
 Şehir Plancısı

Rahmi E. TÜMPALAY
 Şehir Plancısı

Osman ÖZLER
 İmar ve Şehircilik Dairesi Başkanı

Büyükşehir Belediye Meclisinin 13.01.2022 tarih ve 89 sayılı gündem maddesi olarak görüşülerek Komisyonumuzun tetkikine sunulmuş ve 14.01.2022 tarihli komisyon toplantısında karara bağlanmıştır.

Büyükşehir Belediye Meclisinin 10.02.2022 tarih ve 104 sayılı kararı ile onaylanan plandır.

Gökmen MENGÜCÜ Başkan A.Ş. Genel Sekreteri
 Berna ABİS Katip Üye
 Fatma Nür ÇELİK Katip Üye

Sadırlı KESKİNOĞLU
 İmar ve Bayındırlık Komisyonu Başkanı

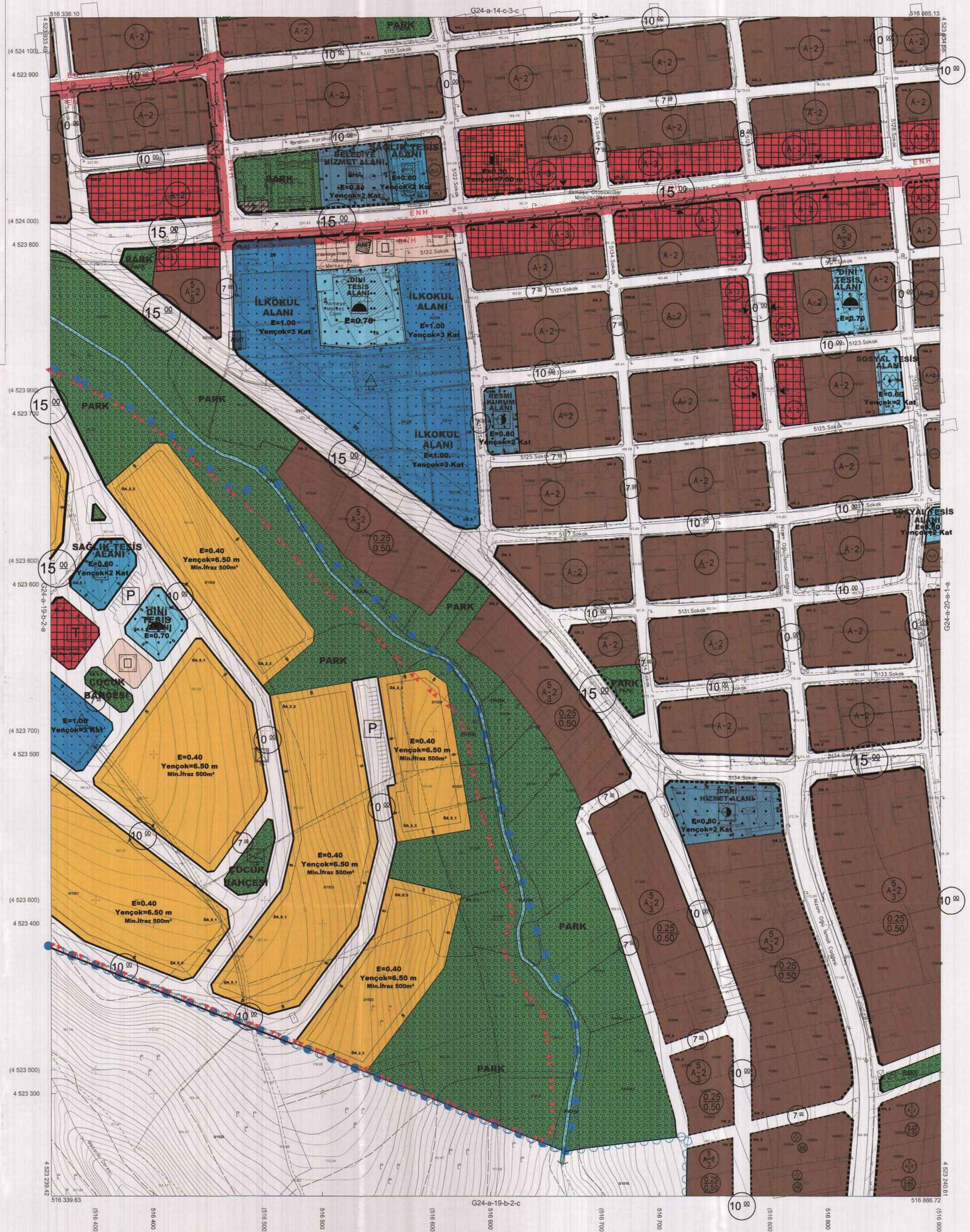
Gökmen MENGÜCÜ Başkan A.Ş. Genel Sekreteri
 Berna ABİS Katip Üye
 Fatma Nür ÇELİK Katip Üye

Kocaeli Büyükşehir Belediyesi tarafından Fotogrametrik yöntemle yapılmış Kocaeli İline ait 1/1000 ölçekli sayısal Halihazır Harita 3194 sayılı İmar Kanununun 7/a maddesine göre incelenmiş ve onaydır.

14.02.2022



Başkan Adına
 GÖKMEN MENGÜCÜ
 İmar ve Şehircilik Dairesi Başkanı



1:1000

Koordinatlar ve pafta bölümlenmesi en son güncellenmiş TUTGA'ya bağlı 2005.0 eposunda, GRS80 elipsoidi ve Transversal Mercator (TM) izdüşümünde düzenlenmiştir.

Ağustos 2010 tarihinde çekilen renkli hava fotoğraflarından üretilmiştir. Yapılar saçak çizgileriyle gösterilmiştir.

Yüklenici Firma : KUTLUBEY HARİTA A.Ş.
 ÇETINKAYA İMAR A.Ş.
 (Ortak Girişim)

PROJE YÖNETİCİSİ

ALTAN ÇETINKAYA

Harita Mühendisi

Harita Mühendisi

DİLEK AYDIN

Harita Yüksek Mühendisi

Harita Yüksek Mühendisi

HAKAN İLHAN

KONTROL

SELİM SAYDAN

Harita Mühendisi

EŞREF AKIŞ

Harita Mühendisi

HALHAZIR HARİTA ŞEFİ

İSMAIL SEYİRK

Harita Mühendisi

PROJE YÖNETİCİSİ

HARİTA ŞUBE MÜDÜRÜ V.

SERKAN ÖZTURK

Harita Yüksek Mühendisi