

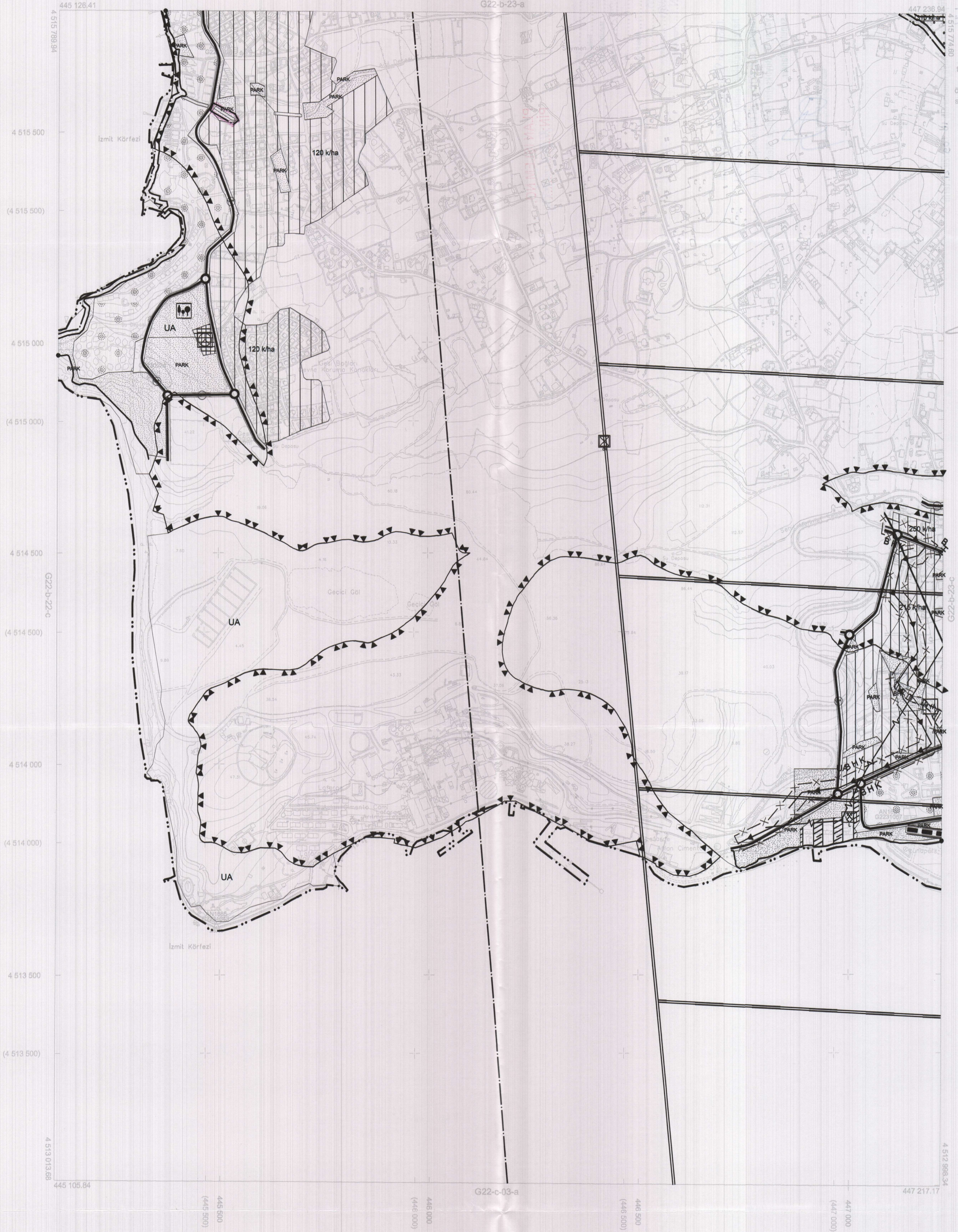
01					22
06					
11	B				
16					
21	22	23	24	25	

# KOCAELİ-DARICA

G22-b-23-d

ŞİŞLİ BAŞKANLIĞI  
ŞEHİR PLANLAMA  
BÜYÜK ÖLÇEK HARİTALAMA  
BİRİMİ

ONAYLI PLAN



Kocaeli Büyükşehir Belediyesi tarafından Fotogrametrik yöntemle yapılan Kocaeli iline ait 1/5000 ölçekli sayısal Halihazır Harita 3194 sayılı İmar Kanununun 7/a maddesine göre incelendi ve onandı.

1803/2019

T.C.  
MİLLÎ VE İKTİSADİ BAKANLIK  
ŞEHİR PLANLAMA BÜYÜK ÖLÇEK HARİTALAMA BİRİMİ  
GÖKMEN MENGÜ  
Genel Sekreter Yardımcısı

KOCAELİ-DARICA

G22-b-23-d

1:5000

Koordinatlar ve pafta bölünmesi en son güncellenmiş TUTGA'ya bağlı 2005.0 epeğinde, GRS80 elipsoidi ve Transversal Mercator (TM) izdüşümünde düzenlenmiştir.

Haziran 2018 tarihinde çekilen renkli hava fotoğraflarından üretilmiştir.Yapılar saçak çizgileriyle gösterilmiştir.

Yüklenici Firma : KUTLUBEY HARİTA İNŞ.MÜH.SAN.TİC.A.Ş.

PROJE YÖNETİCİSİ

ALTAN ÇETİNKAYA  
Harita Mühendisi

*(Signature)*

KONTROL

DİLEK AYDIN

Harita Mühendisi

*(Signature)*

EŞREF AKIŞ

Harita Yüksek Mühendisi

*(Signature)*

PROJE YÖNETİCİSİ

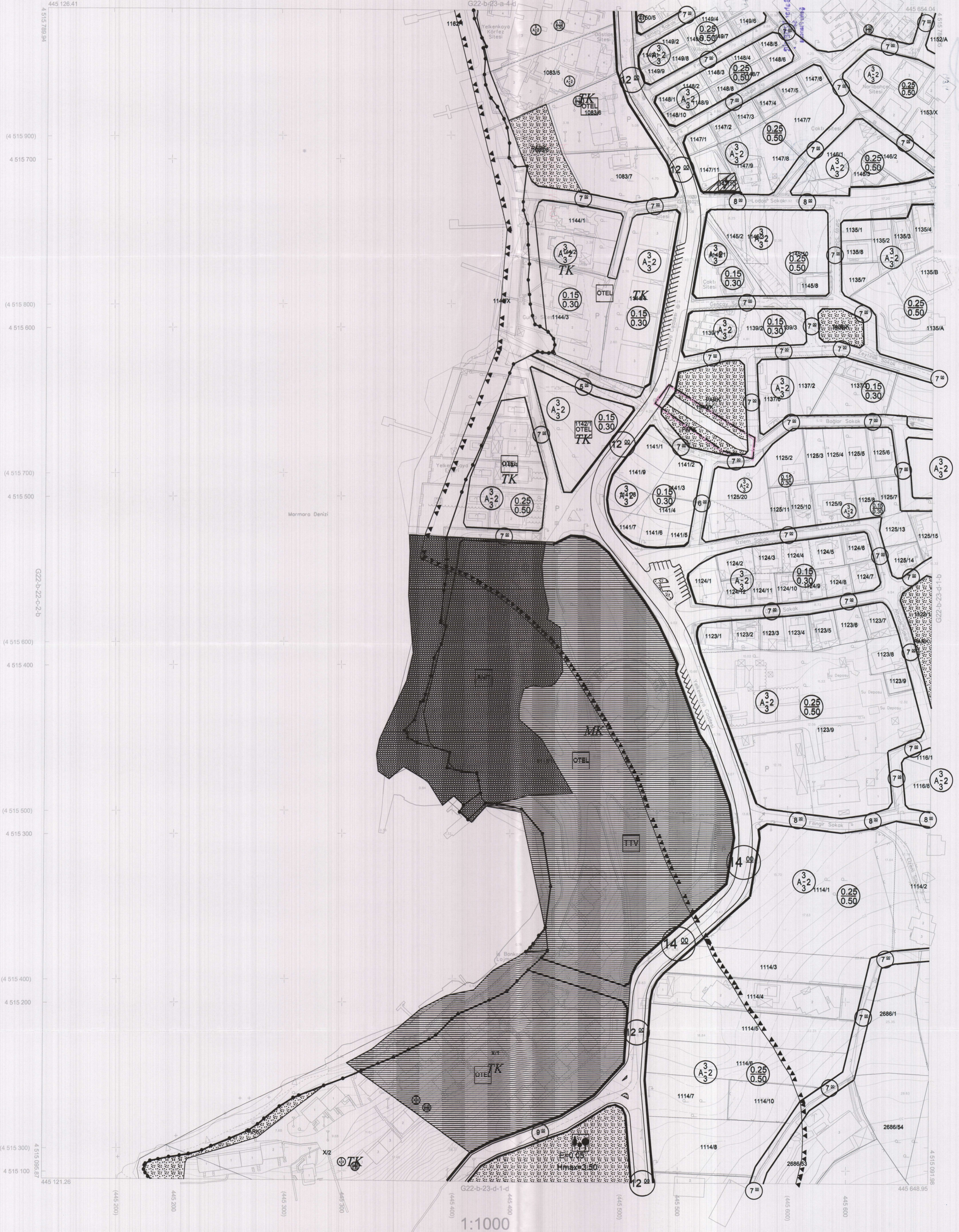
HARİTA ŞUBE MÜDÜRÜ V.  
SERKAN ONUR  
Harita Yüksek Mühendisi

*(Signature)*


01					
06					
11	B				
16					
21	22	23	24	25	

DARICA İLÇESİ (Darıca Beldesi)  
KOCAELİ  
G22-b-23-d-1-a

ONAYLI PLAN



Kocaeli Büyükşehir Belediyesi tarafından Fotogrametrik yöntemle yapılmış Kocaeli iline ait 1/1000 ölçekli sayısal Halihazır Harita 3194 sayılı İmar Kanununun 7/a maddesine göre incelenmiş ve onaydır.



Başkan Adına  
GÖKİMEN MENGÜÇ  
İmar ve Şehircilik Dairesi Başkanı

Koordinatlar ve pafta bölünmesi en son güncellenmiş TUTGA'ya bağlı 2005 D epeğünde, GRS80 elipsoidi ve Transversal Mercator (TM) izdüşümünde düzenlenmiştir.  
Ağustos 2010 tarihinde çekilen renkli hava fotoğraflarından üretilmiştir. Yapılar saçak çizgileriyle gösterilmiştir.  
Yüklenici Firma - KUTLUBEY HARİTA A.Ş.  
ÇETINKAYA İMAR A.Ş.  
(Ortak Girişim)

PROJE YÖNETİCİSİ  
ALTAN ÇETINKAYA  
Harita Mühendisi

Harita Mühendisi SELİM SAYDAN  
Harita Mühendisi DİLEK AYDIN  
Harita Yüksek Mühendisi EŞREF AKIŞ  
Harita Yüksek Mühendisi HAKAN İLHAN

HALİHAZIR HARİTA ŞEFİ  
İSMAIL SEYREK  
Harita Mühendisi

PROJE YÖNETİCİSİ  
HARİTA ŞUBE MÜDÜRÜ V.  
SERKAN ONUR  
Harita Yüksek Mühendisi

DARICA İLÇESİ (Darıca Beldesi) G22-b-23-d-1-a  
KOCAELİ