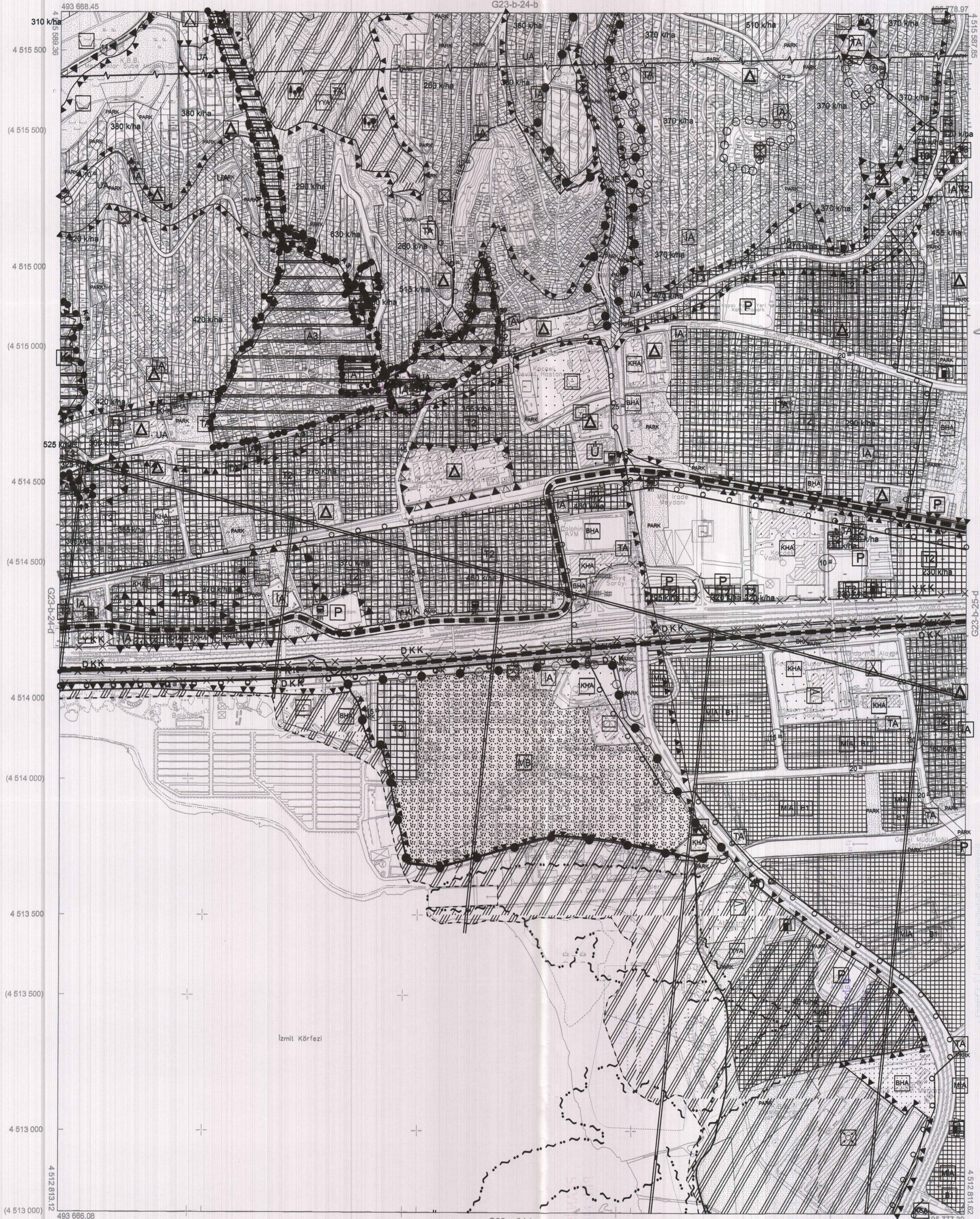


01				23
06				
11	B			
16				
21	22	23	24	25

KOCAELİ-İZMİT


G23-b-24-c

ONAYLI PLAN




Kocaeli Bõyõkõşehir Belediyesi tarafından Fotogrametrik yöntemle yapõrõlan Kocaeli iline ait 1/5000 ölçekli sayõsal Halihazõr Harita 3194 sayõlı İmar Kanununun 7/a maddesine göre incelendi ve onandi.

18.03.2019



KOCAELİ-İZMİT

G23-b-24-c



Koordinatlar ve pafta bölümlenmesi en son güncellenmiş TUTGA'ya bağılı 2005.0 epeğında, GRS80 elipsoidi ve Transversal Mercator (TM) izdüşümünde düzenlenmiştir.

Haziran 2018 tarihinde çekilen renkli hava fotoğraflarından üretilmiştir.Yapılar saçak çizgileriyle gösterilmiştir.

Yüklenici Firma : KUTLUBEY HARITA İNŞ.MÖH.SAN.TİC.A.Ş.

PROJE YÖNETİCİSİ

ALTAN ÇETİNKAYA
Harita Mühendisi

DİLEK AYDIN

Harita Mühendisi

KONTROL

EŞREF AKIŞ

Harita Yüksek Mühendisi

PROJE YÖNETİCİSİ

HARİTA ŞUBE MÜDÜRÜ V.
SERKAN ONUR
Harita Yüksek Mühendisi

1:5000