

01	23
06	
11	B
16	
21	22 23 24 25

KOCAELİ-İZMİT

G23-b-24-c

ONAYLI PLAN



Kocaeli Büyükşehir Belediyesi tarafından Fotogrametrik yöntemle yapılan Kocaeli İline ait 1/5000 ölçekli sayısal Halihazır Harita 3194 sayılı İmar Kanununun 7/a maddesine göre incelendi ve onandı.

18.03.2019





LEJANT

- KORUMA PLANI ONAMA SINIRI
- 3.DERECE ARKEOLOJİK SİT ALAN SINIRI
- T3 TİCARET ALANI
- YÜKSEK YOĞUNLUKTA KONUT ALANI
- PARK ALANI
- ARAÇ YOLU
- KORUMA ALAN SINIRI

ÖLÇEK 1/5000

1:5000

KOCAELİ-İZMİT G23-b-24-c



Koordinatlar ve pafta bölünmesi en son güncellenmiş TUTGA'ya bağlı 2005.0 epochunda, GRS80 alipsoidi ve Transversal Mercator (TM) izdüşümünde düzenlenmiştir.

Haziran 2018 tarihinde çekilen renkli hava fotoğraflarından üretilmiştir.Yapılar saçak çizgileriyle gösterilmiştir.

Yüklenici Firma : KUTLUBEY HARİTA İNŞ.MÜH.SAN.TİC.A.Ş.

PROJE YÖNETİCİSİ

ALTAN ÇETİNKAYA
Harita Mühendisi

KONTROL

DİLEK AYDIN

Harita Mühendisi

EŞREF AKIŞ

Harita Yüksek Mühendisi

PROJE YÖNETİCİSİ

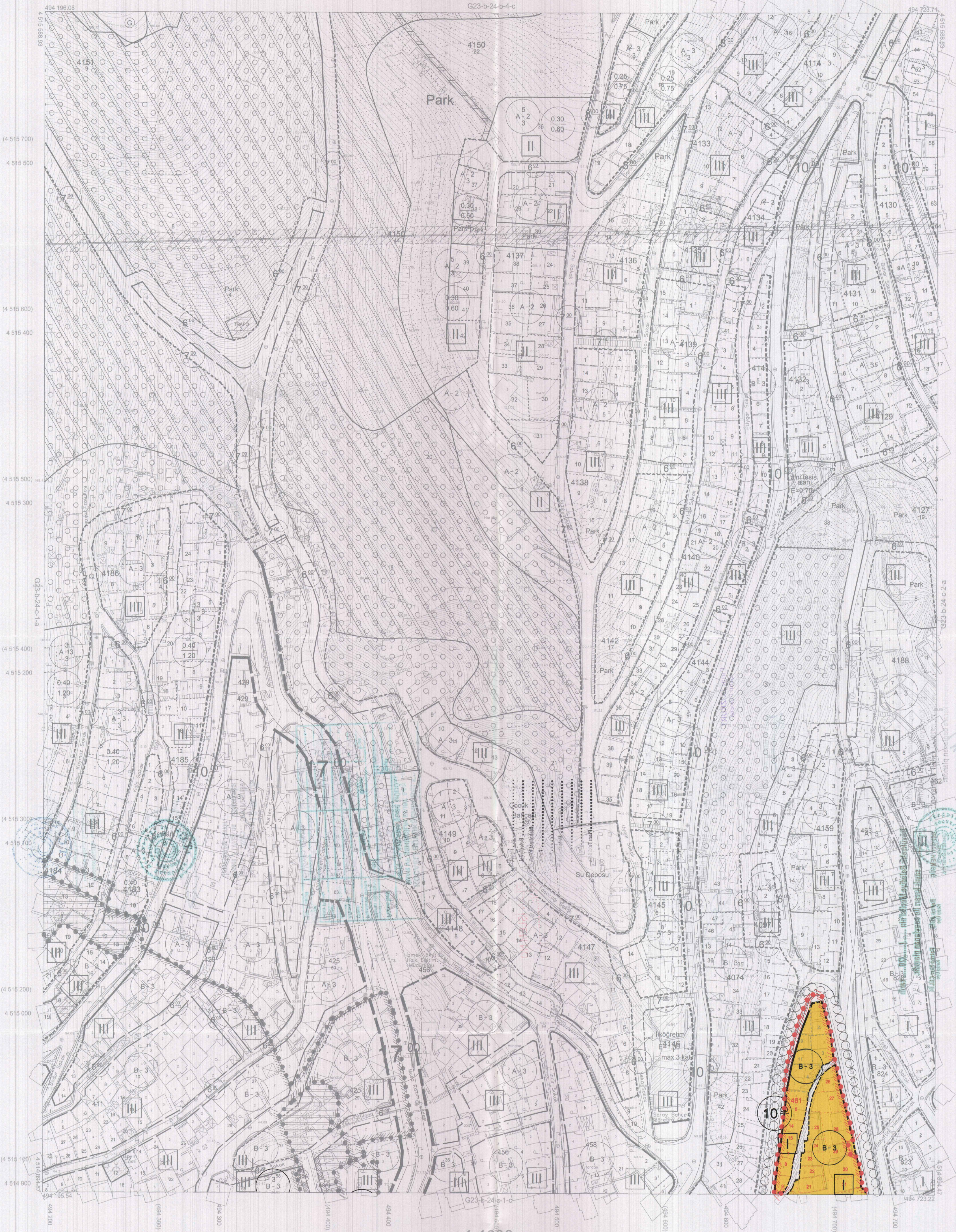
HARİTA ŞUBE MÜDÜRÜ V.

SERKAN ONUR
Harita Yüksek Mühendisi

01	23
06	
11	B
16	
21	22 23 24 25 26

İZMİT İLÇESİ (Saraybahçe Beldesi)
KOCAELİ
G23-b-24-c-1-b

ONAYLI PLAN



Kocaeli Büyükşehir Belediyesi tarafından Fotogrametrik yöntemle yapılan Kocaeli iline ait 1/1000 ölçekli sayısal Halihazır Harita 3194 sayılı İmar Kanununun 7/a maddesine göre incelenmiş ve onandır.
17-06-2011



İZMİT İLÇESİ (Saraybahçe Beldesi) G23-b-24-c-1-b

KOCAELİ

1:1000

Koordinatlar ve patta bölünmesi en son güncellenmiş TUTGA'ya bağlı 2005.0 epogunda, CRS80 ellipsoidi ve Transversal Mercator (TM) izdüşümünde düzenlenmiştir.

Ağustos 2010 tarihinde çekilen renkli hava fotoğraflarından üretilmiştir.Yapılar saçak çizgileriyle gösterilmiştir.

Yüklenici Firma : KUTLUBEY HARİTA A.Ş.
ÇETİNKAYA İMAR A.Ş.
(Ortak Girişim)

PROJE YONETİCİSİ
ALTAN ÇETİNKAYA
Harita Mühendisi

Harita Mühendisi SELİM SAYDAN
Harita Mühendisi DİLEK AYDIN
Harita Yüksek Mühendisi EŞREF AKOŞ
Harita Yüksek Mühendisi HAKAN İLHAN

KONTROL
HALHAZIR HARİTA ŞEFİ
İSMAIL BEYREK
Harita Mühendisi

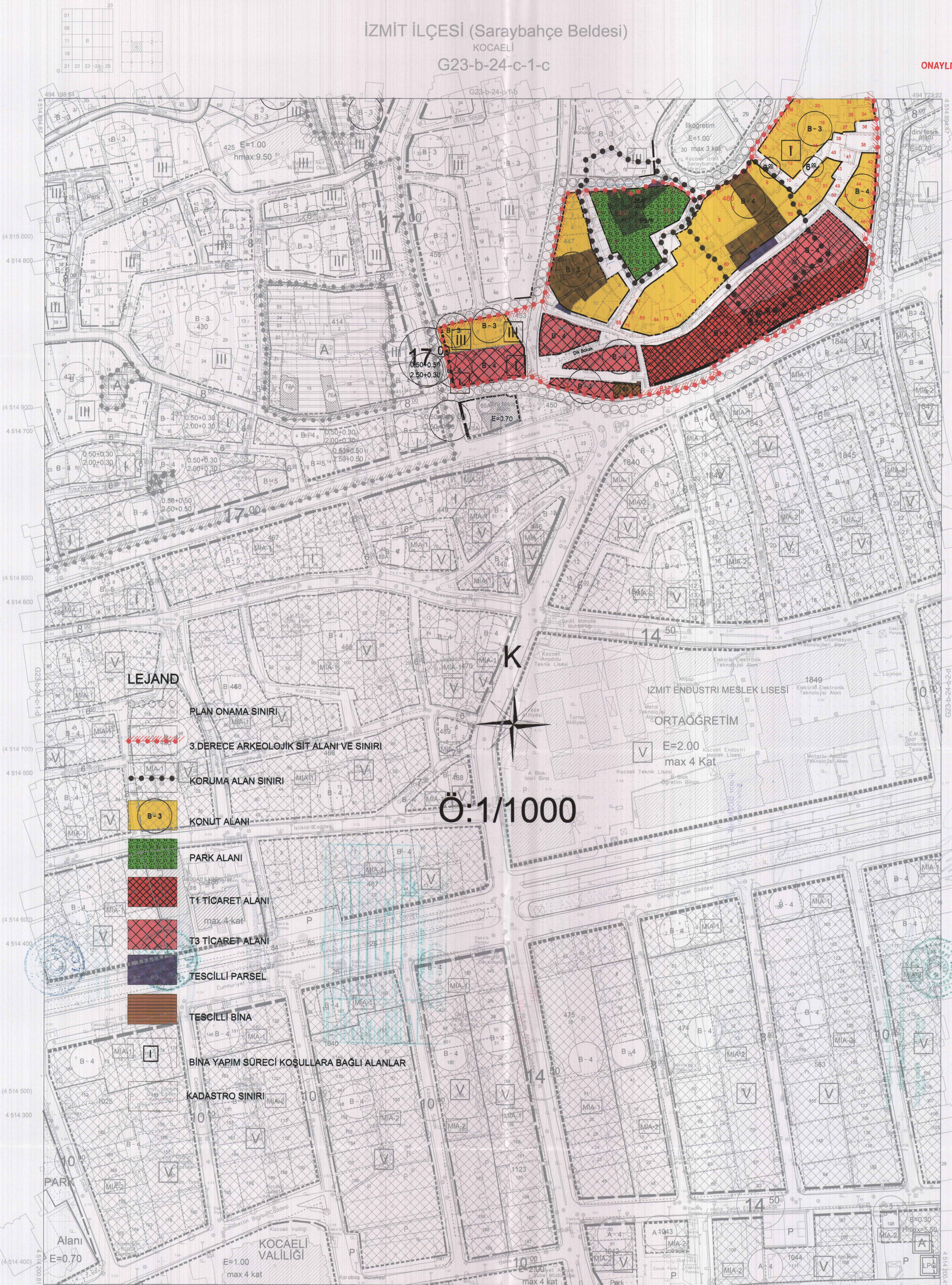
PROJE YONETİCİSİ
HARİTA ŞUBE MÜDÜRÜ V.
SERHAN ÖZÜR
Harita Yüksek Mühendisi

İZMİT İLÇESİ (Saraybahçe Beldesi)

KOCAELİ

G23-b-24-c-1-c

ONAYLI PLAN



LEJAND

PLAN ONAMA SINIRI

3.DERECE ARKEOLOJİK SİT ALANI VE SINIRI

KORUMA ALAN SINIRI

KONUT ALANI

PARK ALANI

T1 TİCARET ALANI

T3 TİCARET ALANI

TESCİLLİ PARSEL

TESCİLLİ BİNA

BİNA YAPIM SÜRECİ KOŞULLARA BAĞLI ALANLAR

KADASTRO SINIRI

Ö:1/1000

1:1000

Koordinatlar ve pafta bölünmesi en son güncellenmiş TUTGA'ya bağlı 2005.0 epogunda, GRS80 alipsoidi ve Transversal Mercator (TM) izdüşümünde düzenlenmiştir.

Ağustos 2010 tarihinde çekilen renkli hava fotoğraflarından üretilmiştir.Yapıtar saçak çizgileriyle gösterilmiştir.

Yüklenici Firma : KUTLUBEY HARİTA A.Ş.
ÇETİNKAYA İMAR A.Ş.
(Ortak Girişim)


PROJE YÖNETİCİSİ
ALTAN ÇETİNKAYA
Harita Mühendisi

HARİTA MÜHENDİSİ
SELİM SAYDAK
DİLEK AYDIN
EŞREF AKIŞ
HAKAN İLHAN

KONTROL
HALHAZIR HARİTA ŞEFİ
İSMAIL SEYREK
Harita Mühendisi

PROJE YÖNETİCİSİ
HARİTA ŞUBE MÜDÜRÜ V.
SERHAN ÖZÜR
Harita Yüksek Mühendisi

Kocaeli Büyükşehir Belediyesi tarafından Fotogrametrik yöntemle yapılmış Kocaeli iline ait 1/1000 ölçekli sayısal Halihazır Harita 3194 sayılı İmar Kanununun 7/a maddesine göre incelenmiş ve onaydır.
17-06-2011



Başkan Adına
GÖKMEN MENGÜC
İmar ve Şehircilik Dairesi Başkanı

İZMİT İLÇESİ (Saraybahçe Beldesi) G23-b-24-c-1-c

KOCAELİ