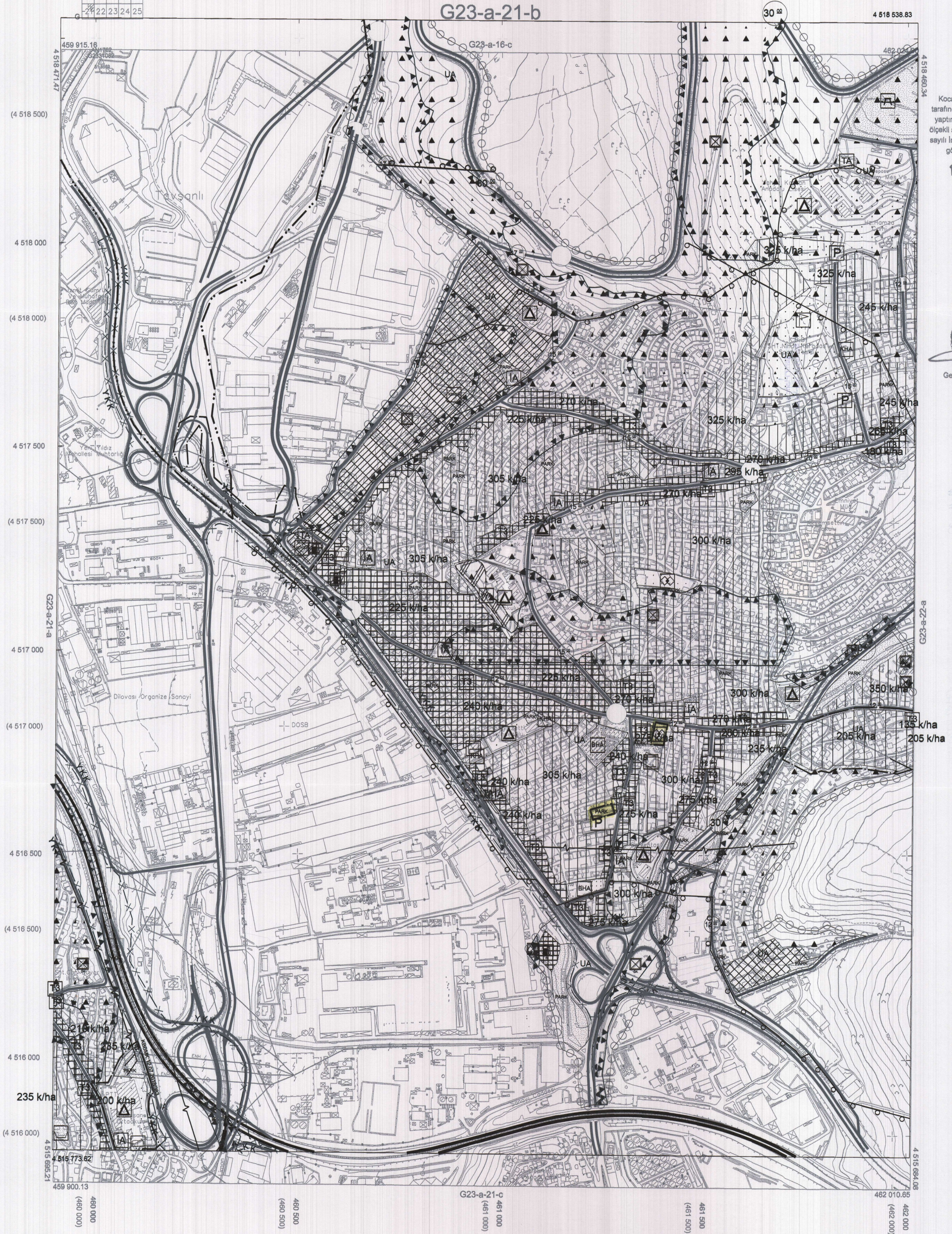


01						23
06						
11	A					
16						
21						
22	23	24	25			

# KOCAELİ-DİLOVASI

ONAYLI PLAN

G23-a-21-b



Kocaeli Büyükşehir Belediyesi tarafından Fotogrametrik yöntemle yapılan Kocaeli iline ait 1/5000 ölçekli sayısal Halihazır Harita 3194 sayılı İmar Kanununun 7/a maddesine göre incelendi ve onandı.

1903/2019



KOCAELİ-DİLOVASI G23-a-21-b

1:5000

Koordinatlar ve pafta bölümlenmesi en son güncellenmiş TUTGA'ya bağlı 2005.0 epöçünde, GRS80 elipsoidi ve Transversal Mercator (TM) izdüşümünde düzenlenmiştir.

Haziran 2018 tarihinde çekilen renkli hava fotoğraflarından üretilmiştir.Yapılar saçak çizgileriyle gösterilmiştir.

Yüklenici Firma : KUTLUBEY HARİTA İNŞ.MÜH.SAN.TİC.A.Ş.

PROJE YÖNETİCİSİ

ALTAN ÇETİNKAYA  
Harita Mühendisi

KONTROL

DİLEK AYDIN

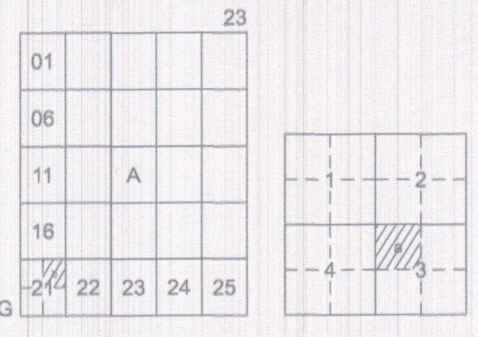
Harita Mühendisi

EŞREF AKIŞ

Harita Yüksek Mühendisi

PROJE YÖNETİCİSİ

HARİTA ŞUBE MÜDÜRÜ V.  
SERKAN ÖZÜR

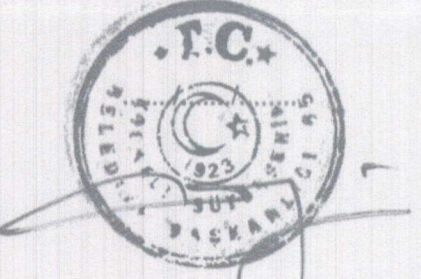


DİLOVASI İLÇESİ (Dilovası Beldesi)  
KOCAELİ  
G23-a-21-b-3-a

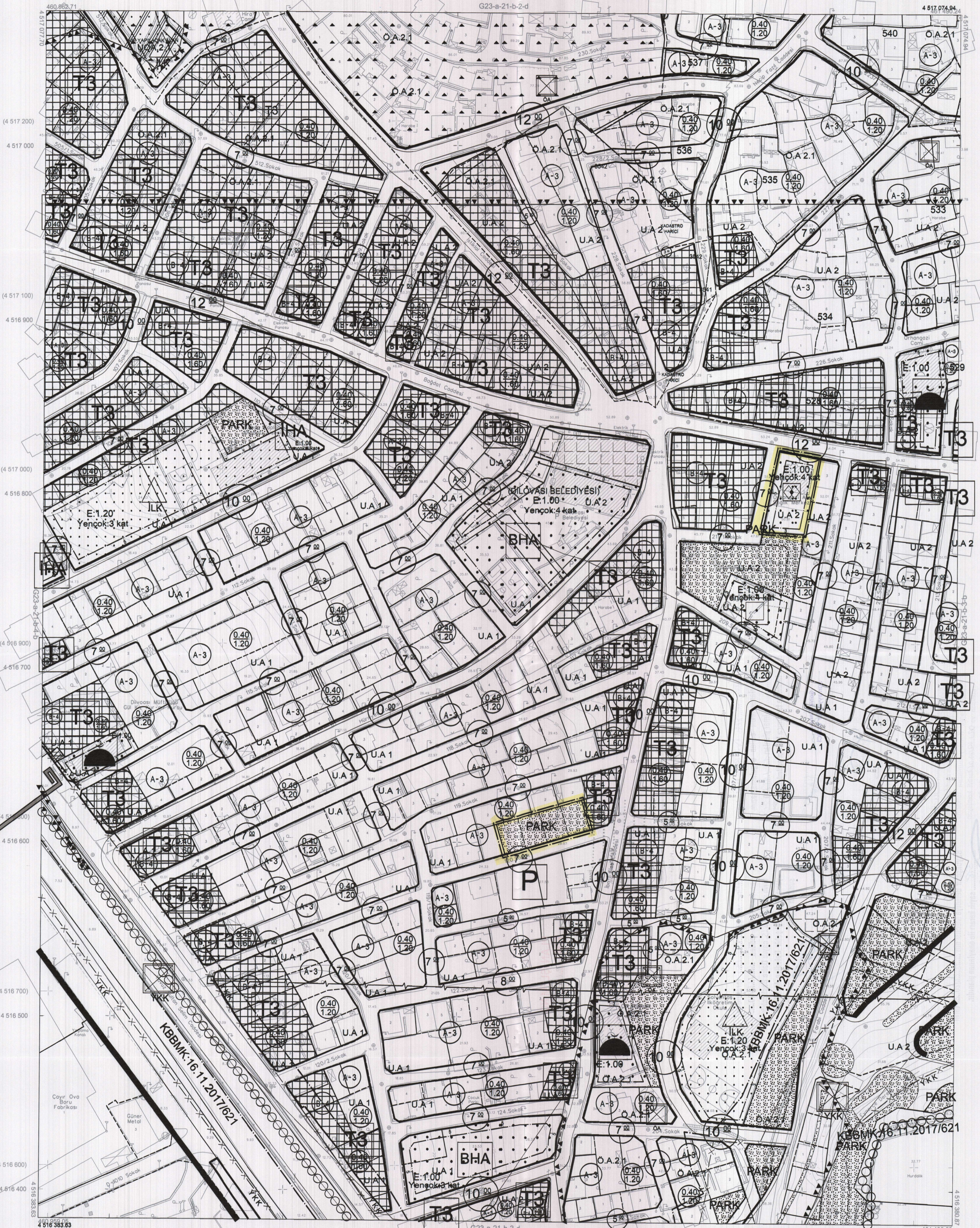
ONAYLI PLAN

Kocaeli Büyükşehir Belediyesi tarafından Fotogrametrik yöntemle yapılan Kocaeli İlne ait 1/1000 ölçekli sayısal Halihazır Harita 3194 sayılı İmar Kanununun 7/a maddesine göre incelendi ve onandı.

17-06-2011



Başkan Adına  
GÖKMEN MENGÜCÜ  
İmar ve Şehircilik Dairesi Başkanı



1:1000

Koordinatlar ve pafta bölümlenmesi en son güncellenmiş TUTGA'ya bağlı 2005.0 eponunda, GRS80 elipsoidi ve Transversal Mercator (TM) izdüşümünde düzenlenmiştir.

Ağustos 2010 tarihinde çekilen renkli hava fotoğraflarından üretilmiştir.Yapılar sapak çizgiyle gösterilmiştir.

Yüklenici Firma : KUTLUBEY HARİTA A.Ş.  
ÇETİNKAYA İMAR A.Ş.  
(Ortak Girişim)

PROJE YÖNETİCİSİ

ALTAN ÇETİNKAYA  
Harita Mühendisi

Harita Mühendisi

Harita Mühendisi

Harita Mühendisi

Harita Yüksek Mühendisi

SELMİN SAYDAN

KORCAN ERGİN

DİLEK AYDIN

HAKAN İLHAN

KONTROL

HALHAZIR HARİTA ŞEFİ

İSMİL SEYREK  
Harita Mühendisi

PROJE YÖNETİCİSİ

HARİTA ŞUBE MÜDÜRÜ V.

SERKAN ONIŞIR  
Harita Yüksek Mühendisi

DİLOVASI İLÇESİ (Dilovası Beldesi) G23-a-21-b-3-a  
KOCAELİ

# KOCAELİ İLİ DİLOVASI İLÇESİ


## REVİZYON UYGULAMA İMAR PLANI

ONAYLI PLAN

### LEJAND

	PLAN ONAMA SINIRI		KARAYOLU KAMULAŞTIRMA SINIRI		İDARİ HİZMET ALANI
	1.KADEME ULAŞIM AKSI		BELEDİYE HİZMET ALANI		MESİRE YERİ
	2.KADEME ULAŞIM AKSI		ORMAN ALANI		SANAYİ ALANI
	3.KADEME ULAŞIM AKSI		KONUT ALANI		SAĞLIK TESİSİ ALANI
	TİCARET ALANI		KÜLTÜREL TESİS ALANI		CAMİ ALANI
	KONUT DIŞI KENTSEL ÇALIŞMA ALANI		SPOR ALANI		AKARYAKIT VE SERVİS İSTASYONU ALANI
	İLKÖĞRETİM ALANI		TRAFO		OTOPARK ALANI
	ORTAOKUL ALANI		TEKNİK ALTYAPI ALANI		ENERJİ NAKİL HATTI
	MESLEKİ VE TEKNİK ÖĞRETİM ALANI		SOSYAL TESİS ALANI		
	LİSE ALANI				
	PARK				
	MEYDAN ALANI				
	YURT ALANI				

KUZEY



ÖLÇEK: 1/1000

