()

G24-d

ONAYLI PLAN

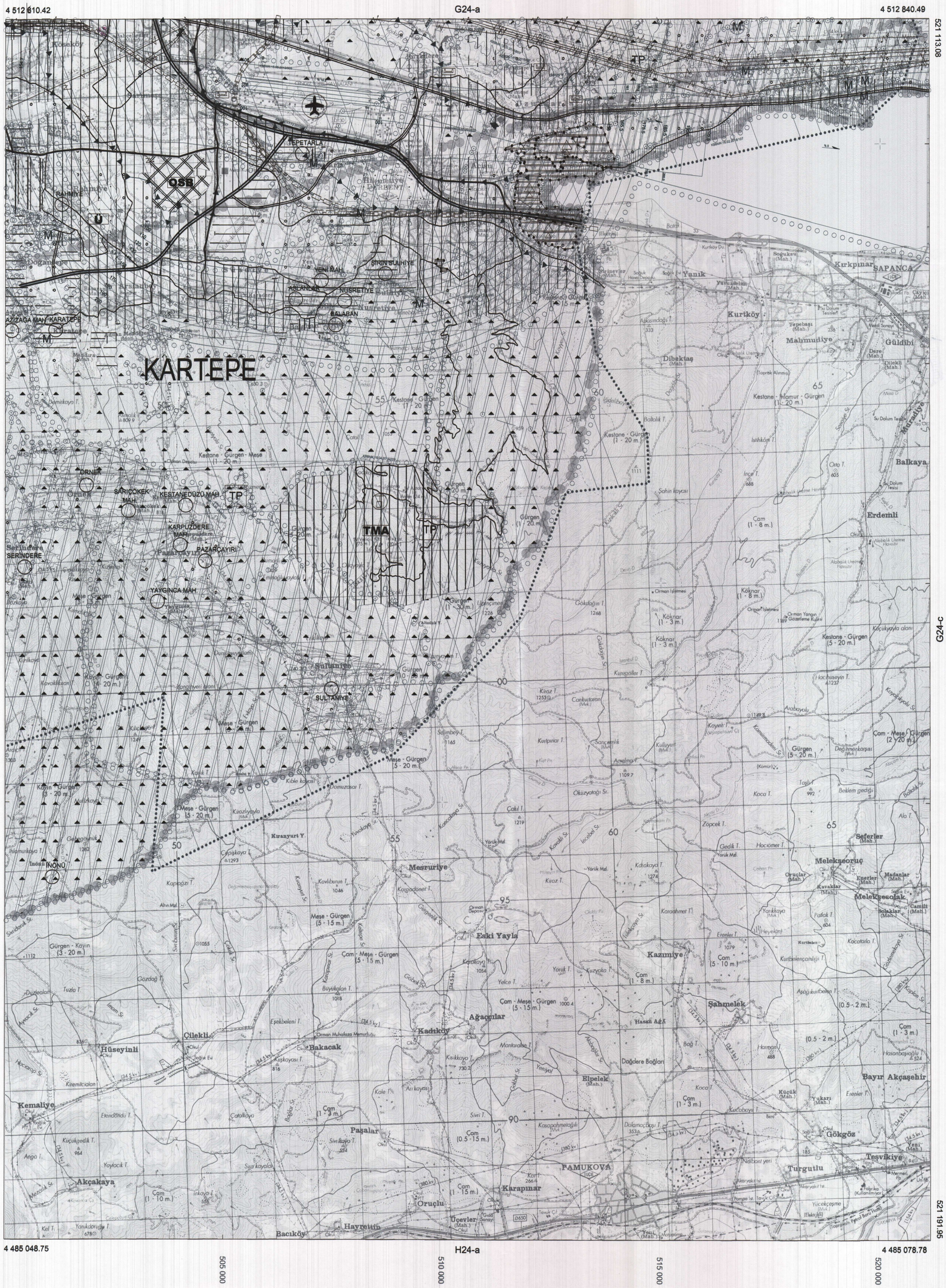
4 512 610.42
G24-a
4 512 840.49
500 000
521 113.08
4 510 000
4 505 000
4 500 000
4 495 000
4 490 000
G23-c
G24-c
500 000
521 191.95
4 485 048.75
H24-a
4 485 078.78
505 000
510 000
515 000
520 000
KARTEPE
OSB
TMA
TP
TEPETARLA
RAHMİYE
ŞIRIN SULHİYE
YENİ MAH.
NUSRETİYE
BALABAN
AZİZAGA MAH. KARATEPE
ÖRNEK
SARIÇÖKEK MAH.
KESTANEDÜZÜ MAH.
KARPUZDERE MAH.
PAZARÇAYIRI
SERİNDERE
YAYGINCA MAH.
SULTANİYE
İNÖNÜ
SAPANCA
Kurtköy
Mahmudiye
Güldibi
Balkaya
Erdemli
Meleksesolak
Meleksoruç
Bayır Akçaşehir
Gökgöz
Teşvikiye
Turgutlu
PAMUKOVA
Karapınar
Oruçlu
Hayrettin
Bacıköy
Akçakaya
Kemaliye
Hüseyinli
Çilekli
Bakacak
Paşalar
Kadıköy
Ağaçgılar
Eski Yayla
Mesruriye
Kazımiye
Şahmelek
Elpelek
Kestane - Gürgen (1 - 20 m.)
Kestane - Gürgen - Meşe (1 - 20 m.)
Kestane - Gürgen (5 - 20 m.)
Meşe - Gürgen (5 - 20 m.)
Meşe - Gürgen (5 - 15 m.)
Çam - Meşe - Gürgen (5 - 15 m.)
Çam - Meşe - Gürgen (2 - 20 m.)
Çam (1 - 8 m.)
Çam (1 - 3 m.)
Çam (0.5 - 15 m.)
Çam (1 - 10 m.)
Çam (5 - 10 m.)
Köknar (1 - 8 m.)
Köknar (1 - 3 m.)
Gürgen (5 - 20 m.)
Gürgen (1 - 30 m.)
Gürgen - Kayın (3 - 20 m.)
Meşe - Gürgen (1 - 20 m.)
Meşe - Gürgen (5 - 15 m.)
Çam - Meşe - Gürgen (5 - 15 m.)
Çam - Meşe - Gürgen (5 - 15 m.)
Çam (0.5 - 2 m.)
Çam (1 - 3 m.)
Çam (0.5 - 2 m.)
Çam (1 - 3 m.)
Çam (1 - 15 m.)
Çam (1 - 10 m.)
Çam (5 - 10 m.)
Çam (1 - 8 m.)
Çam (1 - 3 m.)
Çam (0.5 - 15 m.)
Çam (1 - 15 m.)
Çam (1 - 3 m.)
Çam (1 - 3 m.)
Çam (0.5 - 2 m.)
Çam (1 - 3 m.)
Çam (0.5 - 2 m.)
Çam (1 - 3 m.)
Çam (1 - 3 m.)
Çam (1 - 3

KOCAELİ-KARTEPE

G24-d-01-b

ONAYLI PLAN

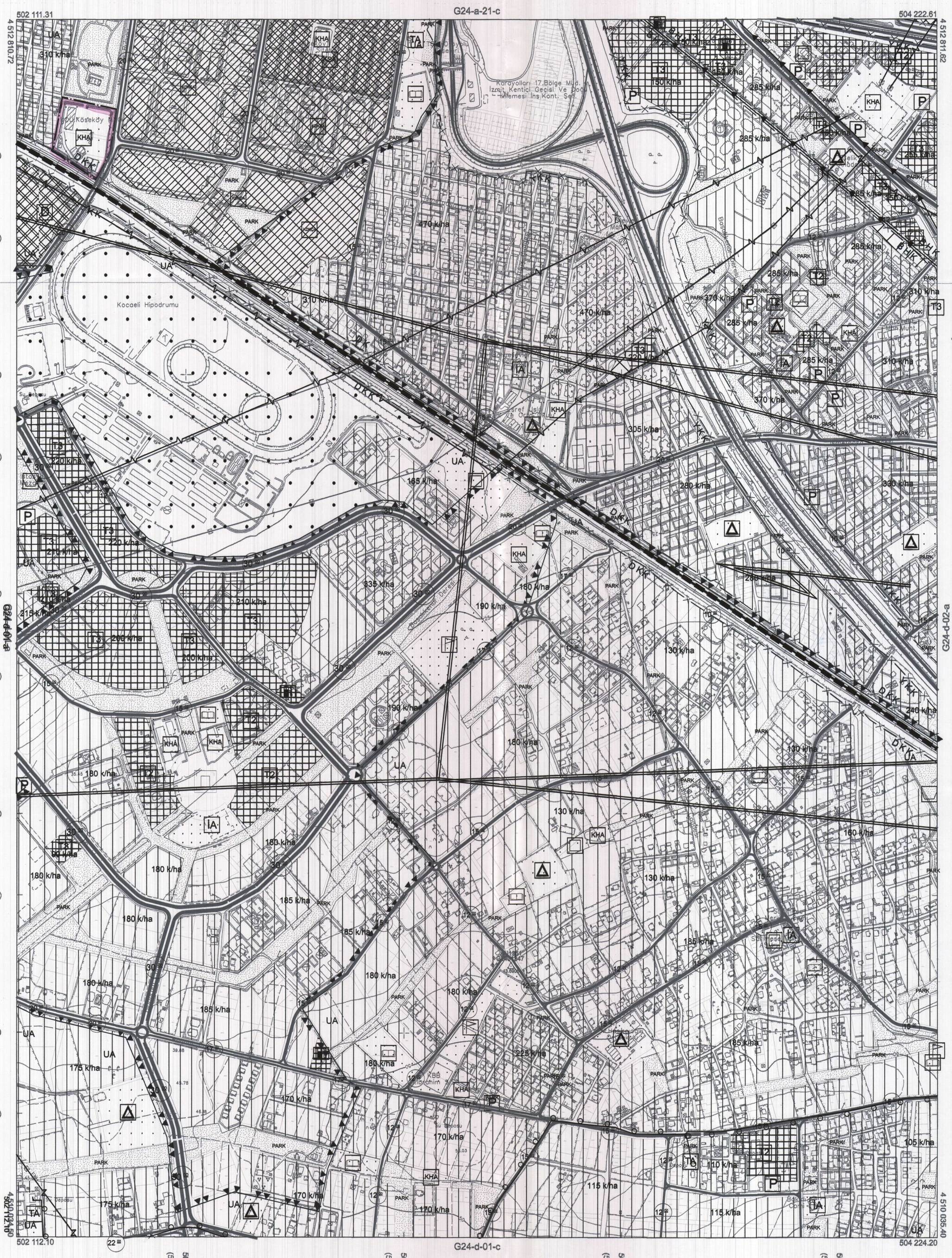
G24-a-21-c
G24-d-01-a
G24-d-02-a
G24-d-01-c
502 111.31
504 222.61
502 112.10
504 224.20
4 512 810.72
4 512 811.62
4 510 035.40
Kocaeli Hipodrumu
Köseköy
Karayolları 17.Bölge Müd.
İzmit Kentici Geçisi Ve Doğu
Bağlantılarının Yapılması İnş.Kont. Şef.
Boğaziçi Köprüsü Girişi
Yuvacık Barajı Ana Isale Hattı
Yuvacık Barajı Ana Isale Hattı Yedek
Yuvacık Barajı Ana Isale Hattı Yedek
Yuvacık Barajı Ana Isale Hattı

()

G24-d1

ONAYLI PLAN

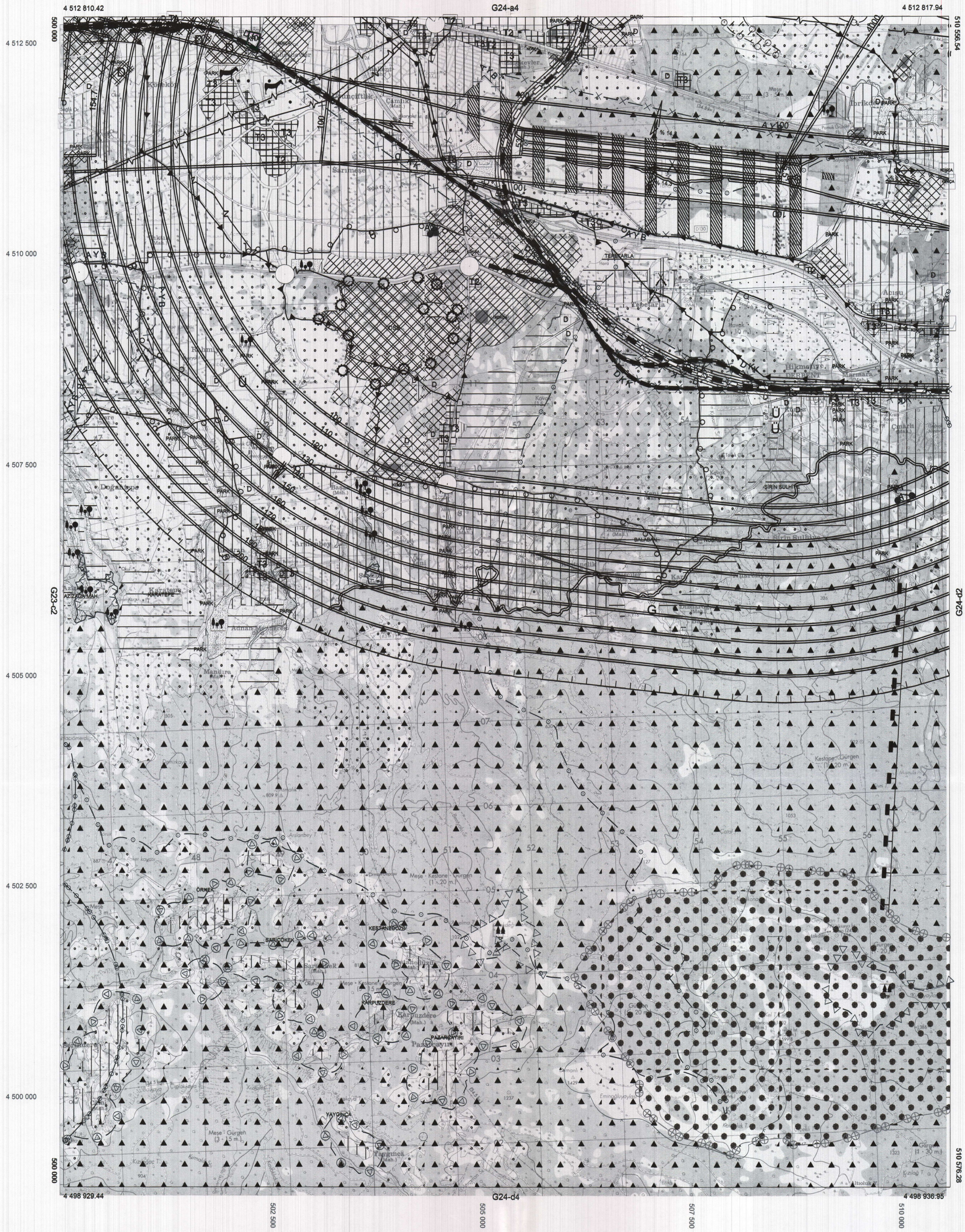

1/25000

-G24-d1

()