


ONAY

Kocaeli Büyükşehir Belediyesi
Tarafından Fotogrametrik Yöntemle
Yapılan Kocaeli İline Ait 1:5000
Ölçekli Soyut Harita 3194
Soyut İmar Kanununun 7/4 Maddesine
Göre İncelenmiş ve Onaydır.

15.05.2006



Çevre, Şehircilik ve İklim Değişikliği Bakanlığı
Mühürü

Yapı, Kentsel İmar ve Kültür Bakanlığı
Mühürü

İçişleri Bakanlığı
Mühürü

Ulaştırma, Denizcilik ve Kara Yatırımları Bakanlığı
Mühürü

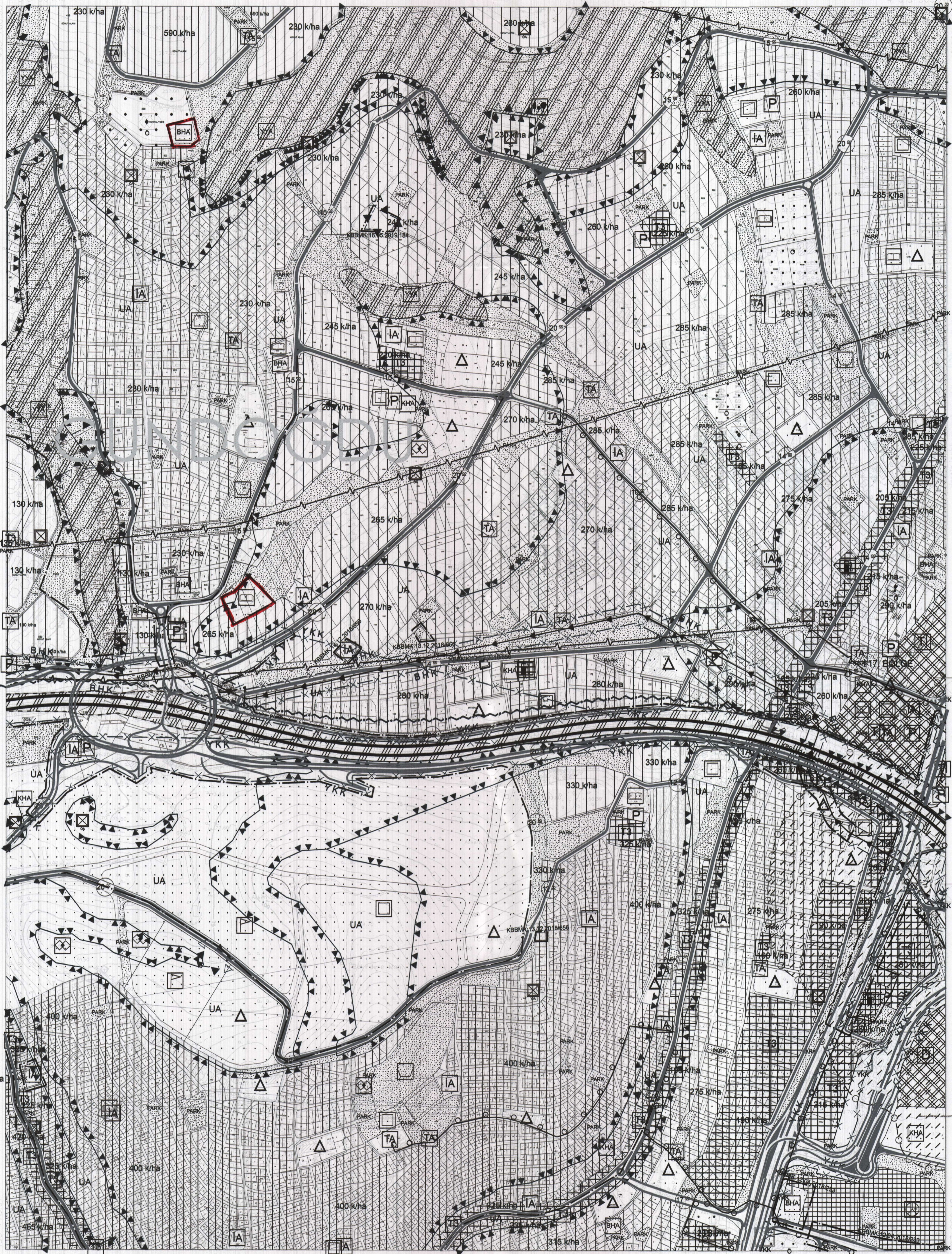
Sanayi, Ticaret ve Enerji Bakanlığı
Mühürü

Yükseköğretim Bakanlığı
Mühürü

Yükseköğretim Kurulu Başkanlığı
Mühürü

Yükseköğretim Kurulu Başkanlığı
Mühürü

Yükseköğretim Kurulu Başkanlığı
Mühürü



Haziran 2005 Tarihi Hava Fotoğraflarından Üretilmiştir.
Yapımcı Firma : ANA-KENT Planlama, Şehircilik Harita
Mimlik İnşaat Sanayi Ticaret Ltd.Şti.

Proje Mühendisi : Hasan Tansel SÜDDÜ
Proje Müdürü : Necati ÖLÇÜCÜOĞLU

Hasan Tansel Süddü

KONTROL
İsmail SEYREK İsmail SEYREK
Harita Mühendisi Harita Mühendisi
Hollanda Harita (Sei) Hollanda Harita (Sei)

Serkan ÖNÜR Serkan ÖNÜR
Harita Yüksek Mühendisi Harita Yüksek Mühendisi
Harita Kadastro Müdür Vekili Harita Kadastro Müdür Vekili

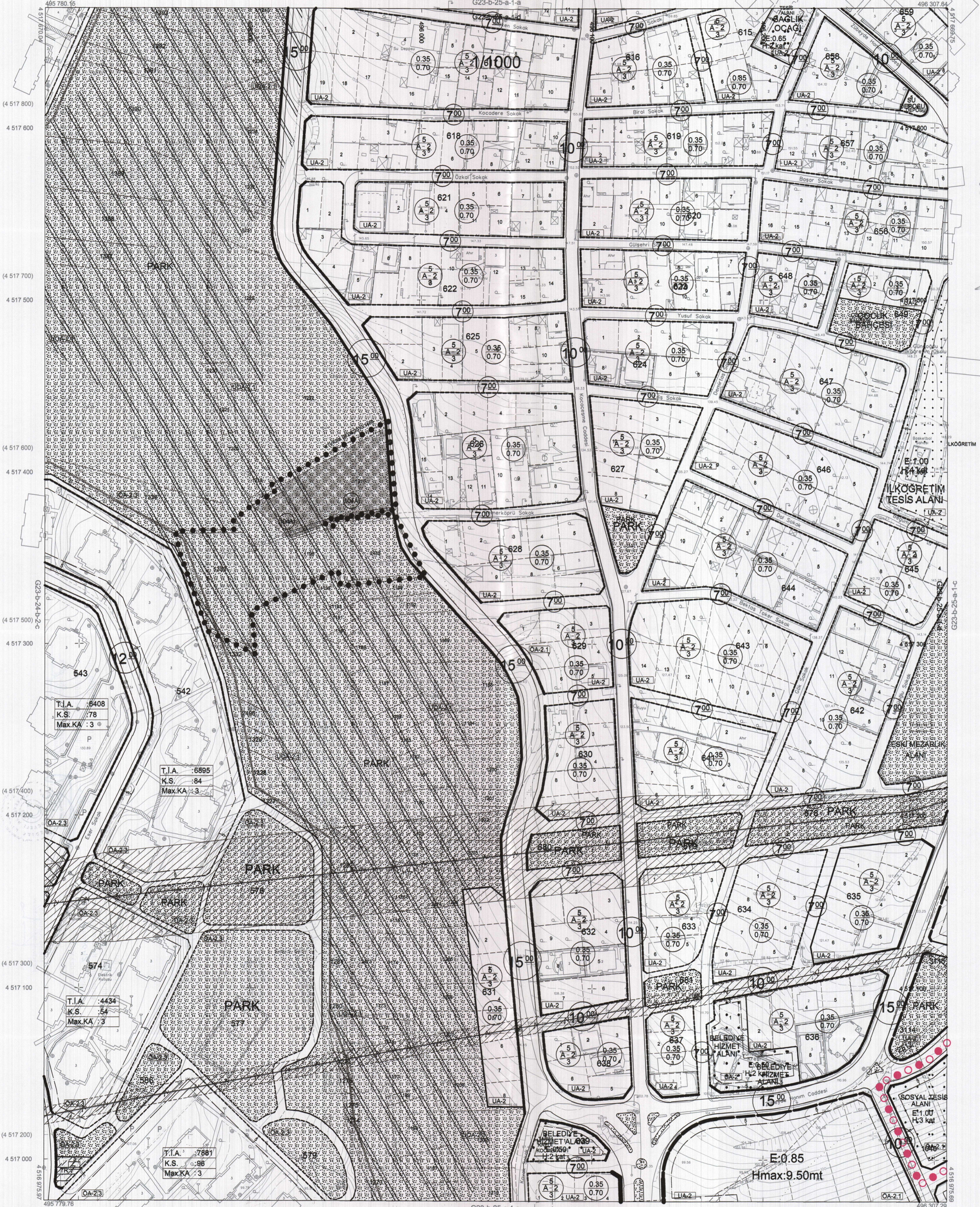
01									23
06									
11	B								
16									
21	22	23	24	25					

İZMİT İLÇESİ (Bekirpaşa Beldesi)

KOCAELİ

G23-b-25-a-1-d

ONAYLI PLAN



Kocaeli Büyükşehir Belediyesi tarafından Fotogrametrik yöntemle yapılmış Kocaeli iline ait 1/1000 ölçekli sayısal Halihazır Harita 3194 sayılı İmar Kanununun 7/a maddesine göre inceleme ve onandı.

05-04-2011



İZMİT İLÇESİ (Bekirpaşa Beldesi) G23-b-25-a-1-d

KOCAELİ

1:1000

Koordinatlar ve pafta bölümlenmesi en son güncellenmiş TUTGA'ya bağlı 2005.0 epoğunda, GRS80 elipsoid ve Transversal Mercator (TM) izdüşümünde düzenlenmiştir.
Ağustos 2010 tarihinde çekilen renkli hava fotoğraflarından üretilmiştir.Yapılar saçak çizgileriyle gösterilmiştir.
Yüklenici Firma : KUTLUBEY HARİTA A.Ş.
ÇETİNKAYA İMAR A.Ş.
(Ortak Girişim)

PROJE YÖNETİCİSİ
ALTAN ÇETİNKAYA
Harita Mühendisi

Harita Mühendisi
Harita Mühendisi
Harita Mühendisi
Harita Yüksek Mühendisi

KONTROL
SELMİ SAYDAN
KORCAN ERGİN
DİLEK AYDIN
HAKAN İLHAN

HALİHAZIR HARİTA ŞEFİ
İSMAIL SEYREK
Harita Mühendisi

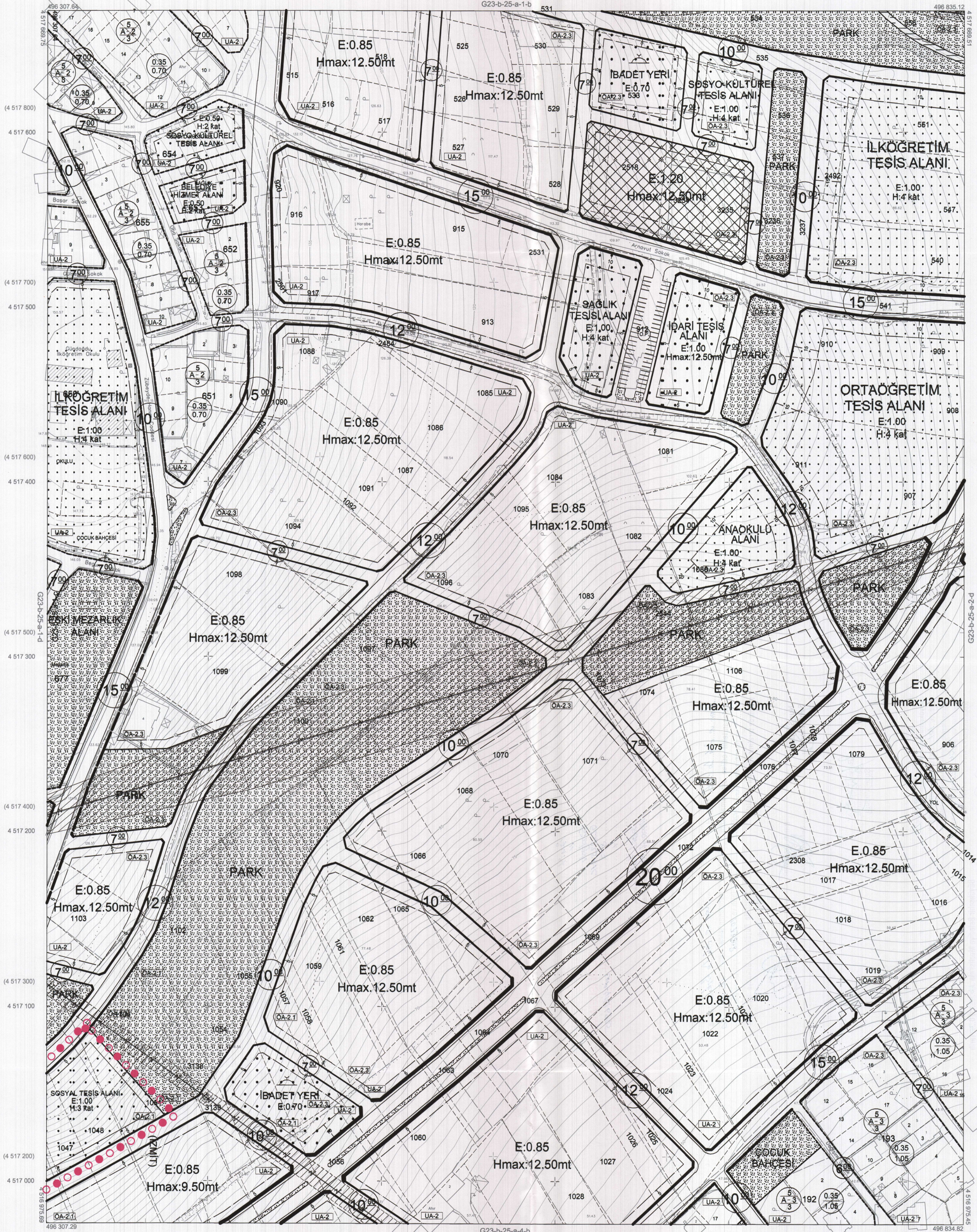
PROJE YÖNETİCİSİ
HARİTA ŞUBE MÜDÜRÜ V.
SERKAN ONUR
Harita Yüksek Mühendisi

İZMİT İLÇESİ (Bekirpaşa Beldesi)

KOCAELİ

G23-b-25-a-1-c

ONAYLI PLAN



Kocaeli Büyükşehir Belediyesi tarafından Fotogrametrik yöntemle yapılan Kocaeli iline ait 1/1000 ölçekli sayısal Halihazır Harita 3194 sayılı İmar Kanununun 7/a maddesine göre incelendi ve onandı.

05.04.2011



İZMİT İLÇESİ (Bekirpaşa Beldesi) G23-b-25-a-1-c

KOCAELİ

1:1000

Koordinatlar ve pafta bölümlenmesi en son güncellenmiş TUTGA'ya bağlı 2005.0 epoğunda, GRS80 elipsoidi ve Transversal Mercator (TM) izdüşümünde düzenlenmiştir.

Ağustos 2010 tarihinde çekilen renkli fotoğraflarından üretilmiştir. Yapılar saçak çizgileriyle gösterilmiştir.

Yüklenici Firma : KUTLUBEY HARİTA A.Ş.
ÇETINKAYA İMAR A.Ş.
(Ortak Girişimi)

PROJE YÖNETİCİSİ

ALTAN ÇETINKAYA
Harita Mühendisi

Harita Mühendisi

SELİM SAYDAN
Harita Mühendisi

Harita Mühendisi

Harita Yüksek Mühendisi

KONTROL

SELİM SAYDAN

KORCAN ERGİN

DİLEK AYDIN

HAKAN İLHAN

HALHAZIR HARİTA ŞEF

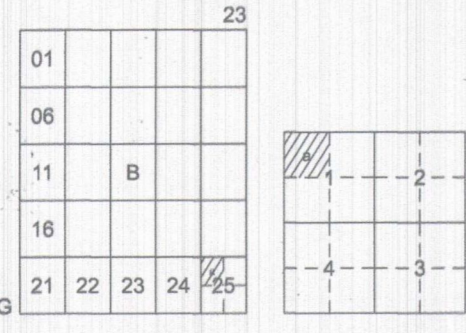
İSMAIL SEYREK
Harita Mühendisi

PROJE YÖNETİCİSİ

HARİTA ŞUBE MÜDÜRÜ V.

SERHAN ONUR
Harita Yüksek Mühendisi

Harita Yüksek Mühendisi

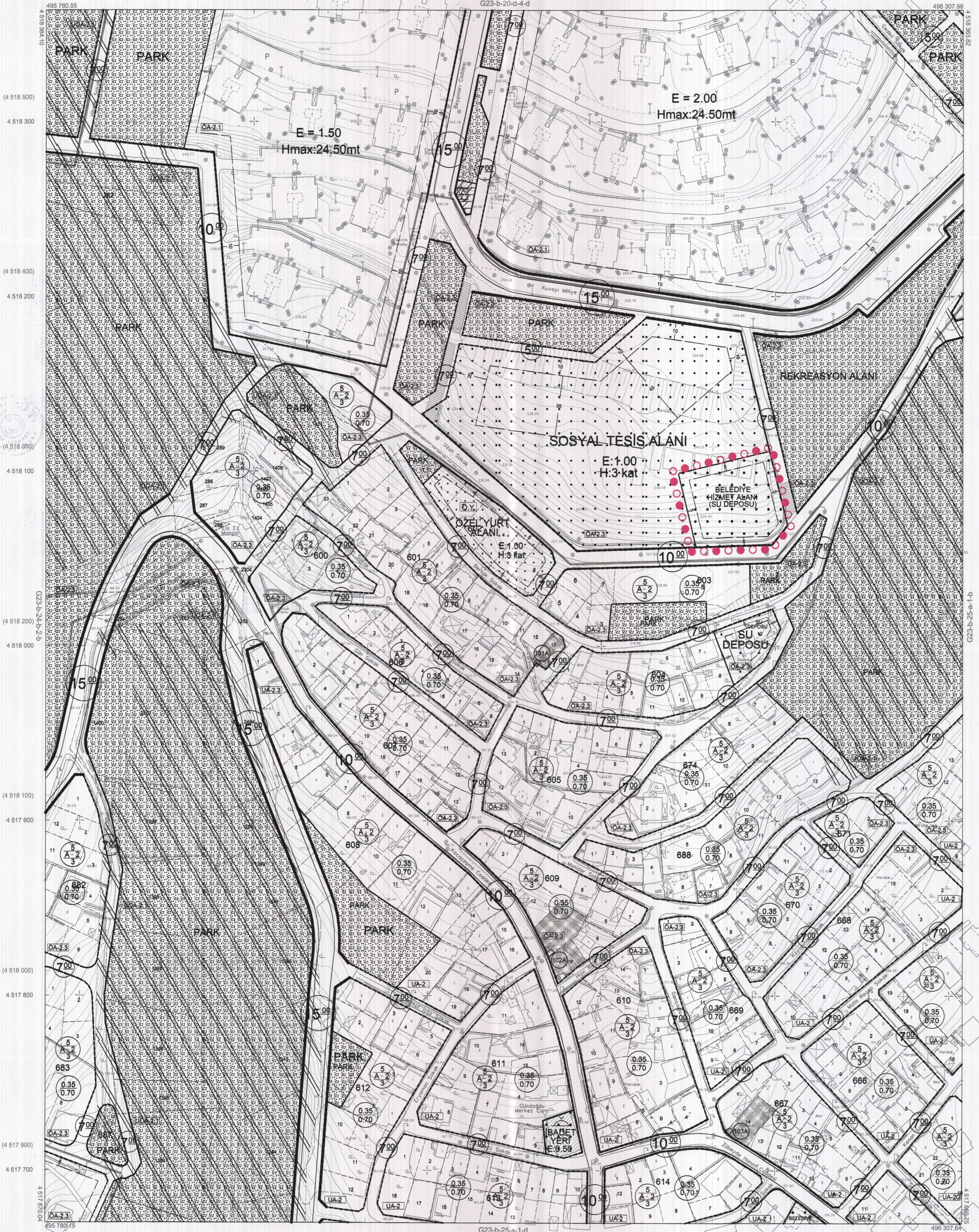


İZMİT İLÇESİ (Bekirpaşa Beldesi)

KOCAELİ

G23-b-25-a-1-a

ONAYLI PLAN



Kocaeli Büyükşehir Belediyesi tarafından Fotogrametrik yöntemle yapılan Kocaeli iline ait 1/1000 ölçekli sayısal Halihazır Harita 3194 sayılı İmar Kanununun 7/a maddesine göre incelendi ve onandı.

15.04.2011



İmar ve Şehircilik Başkanı

İZMİT İLÇESİ (Bekirpaşa Beldesi) G23-b-25-a-1-a

KOCAELİ

1:1000

Koordinatlar ve pafta bölünmesi en son güncellenmiş TUTGA'ya bağlı 2005.0 epeğunda, GRS80 elipsoidi ve Transversal Mercator (TM) izdüşümünde düzenlenmiştir.

Ağustos 2010 tarihinde çekilen renkli hava fotoğraflarından üretilmiştir.Yapılar saçak çizgileriyle gösterilmiştir.

Yüklenici Firma : KUTLUBEY HARİTA A.Ş.
ÇETİNKAYA İMAR A.Ş.
(Ortak Girişim)

PROJE YÖNETİCİSİ

ALTAN ÇETİNKAYA
Harita Mühendisi

Harita Mühendisi

Harita Mühendisi

Harita Mühendisi

Harita Yüksek Mühendisi

SELİM SAYDAN

KORCAN ERGİN

DİLEK AYDIN

HAKAN İLHAN

KONTROL

HALİHAZIR HARİTA ŞEF

İSMAIL SEYREK

Harita Mühendisi

PROJE YÖNETİCİSİ

HARİTA ŞUBE MÜDÜRÜ V.

SERKAN ONUR

Harita Yüksek Mühendisi