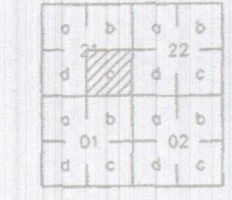


KOCAELİ G23-b-21-c

ONAYLI PLAN

G23-b-21-b



ONAY

Kocaeli Büyükşehir Belediyesi
Tarafından Fotogrametrik Yöntemle
Yapılan Kocaeli İline Ait 1:5000
Ölçekli Sosyal Harita Harita 3194
Sayılı İmar Kanununun 7/a Maddesine
Göre İncelendi ve Onandı.

15.05/2006



İmaratın esasını belirleyen bina tipi:
Bina tipi:
Bina yüksekliği:
Bina alanı:
Bina hacmi:
Bina sayısı:
Bina mesafesi:
Bina yüksekliği:
Bina alanı:
Bina hacmi:
Bina sayısı:
Bina mesafesi:

İmaratın esasını belirleyen bina tipi:
Bina tipi:
Bina yüksekliği:
Bina alanı:
Bina hacmi:
Bina sayısı:
Bina mesafesi:
Bina yüksekliği:
Bina alanı:
Bina hacmi:
Bina sayısı:
Bina mesafesi:



KOCAELİ - G23-b-21-c

Haziran 2005 Tarihli Hava Fotoğraflarından Üretilmiştir.
Yapma Firma : ANA-KENT Planlama Şehirlik Harita
Mimarlık İnşaat Sanayi Ticaret Ltd Şti.

1:5000

KONTROL
İsmail SEYREK
Harita Mühendisi
Halihazır Harita Şefi
Serkan ONUR
Harita Yüksek Mühendisi
Harita Kadastre Müdür Vekili

Proje Mühendisi
Hasan Tansel SÜDÖR
Proje Müdürü
Necati ÖLÇÜCÜOĞLU

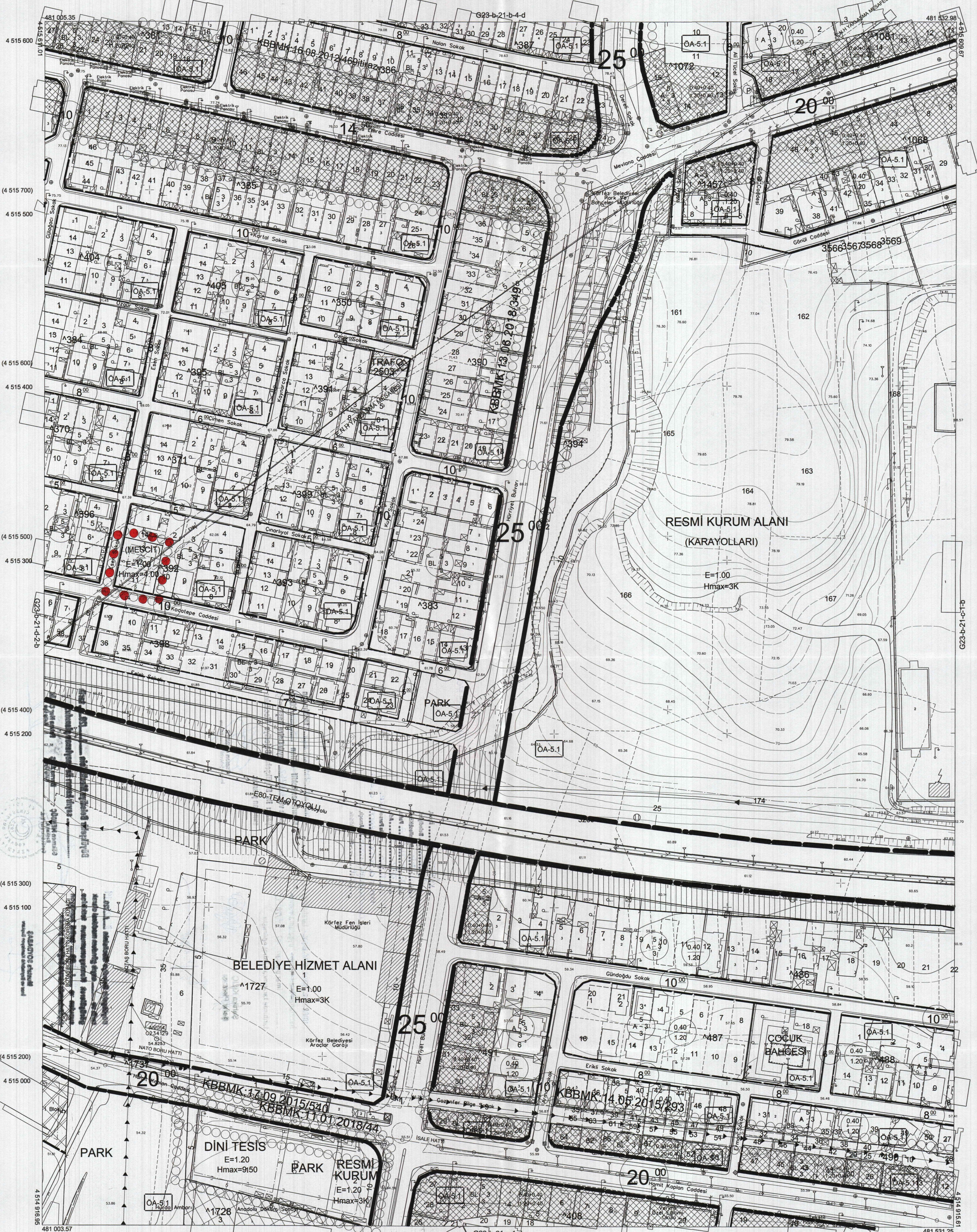
KÖRFEZ İLÇESİ (Körfez Beldesi)

KOCAELİ

G23-b-21-c-1-a

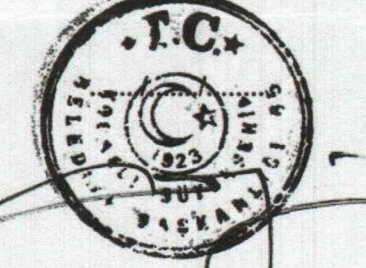
ONAYLI PLAN

01	23
06	
11	B
16	
21	22 23 24 25



Kocaeli Büyükşehir Belediyesi tarafından Fotogrametrik yöntemle yapılmış Kocaeli iline ait 1/1000 ölçekli sayısal Halihazır Harita 3194 sayılı İmar Kanununun 7/a maddesine göre incelendi ve onandı.

17.06.2011



Başkan Adına
GÖKMEN MENÇÜÇ
İmar ve Şehircilik Dairesi Başkanı

KÖRFEZ İLÇESİ (Körfez Beldesi) G23-b-21-c-1-a
KOCAELİ

Koordinatlar ve pafta bölümlenmesi en son güncellenmiş TUTGAYA bağlı 2006.0 epeğünde, GRS80 elipsoidi ve Transversal Mercator (TM) izdüşümünde düzenlenmiştir.
Ağustos 2010 tarihinde çekilen renkli hava fotoğraflarından üretilmiştir. Yapılar sayık çizgileriyle gösterilmiştir.
Yüklenici Firma : KUTLUBEY HARİTA A.Ş.
ÇETİNKAYA İMAR A.Ş.
(Ortak Girişim)

PROJE YÖNETİCİSİ
ALTAN ÇETİNKAYA
Harita Mühendisi

1:1000

Harita Mühendisi SELİM SAYDAN
Harita Mühendisi KORCAN ERGİN
Harita Mühendisi DİLEK AYDIN
Harita Yüksek Mühendisi HAKAN İLHAN

KONTROL
HALHAZIR HARİTA SEFİ
İSMAIL SEYREK
Harita Mühendisi

PROJE YÖNETİCİSİ
HARİTA ŞUBE MÜDÜRÜ V.
SERHAN ONUR
Harita Yüksek Mühendisi