

KOCAELI  
G23-b-19-c


ONAYLI PLAN

G23-b-19-b

ONAY

Kocaeli Büyükşehir Belediyesi  
Tarafından Fotogrametrik Yöntemle  
Yapılan Kocaeli İline Ait 1:5000  
Ölçekli Sayısal Halihazır Harita 3194  
Sayılı İmar Kanununun 7/a Maddesine  
Göre İncelendi ve Onandı.

15.1.2006



1:5000

Haziran 2005 Tarihinde Hava Fotoğraflarından Üretilmiştir.  
Yapımcı Firma : ANA-KENT Planlama Şehirlik Harita  
Mimarlık İnşaat Sanayi Ticaret Ltd Şti.

Proje Mühendisi: Hasan Tansel SÜDÖR  
Proje Müdürü: Necati ÖLÇÜCÜOĞLU

KONTROL

İsmail SEYREK  
Harita Mühendisi  
Halihazır Harita Şefi

Serkan ONUR  
Harita Yüksek Mühendisi  
Harita Kadastro Müdür Vekili

KOCAELI - G23-b-19-c

KOCAELİ  
G23-b-24-b

ONAYLI PLAN

G23-b-19-c


ONAY

Kocaeli Büyükşehir Belediyesi  
Tarafından Fotogrametri Yöntemi  
Yapılan Kocaeli İline Ait 1:5000  
Ölçekli Sayısal Halihazır Harita 3194  
Sayılı İmar Kanununun 7/a Maddesine  
Göre İncelendi ve Onandı.

15/08/2006



İmar Kanununun 7/a maddesi gereğince, imar planının hazırlanması için gerekli olan fotoğrafların, ölçümlerinin ve diğer teknik şartnamelere uygun olarak hazırlanmış olması ve haritanın, imar kanununun 7/a maddesine göre incelenmiş ve onaylanmıştır.



Haritanın, imar kanununun 7/a maddesi gereğince, imar planının hazırlanması için gerekli olan fotoğrafların, ölçümlerinin ve diğer teknik şartnamelere uygun olarak hazırlanmış olması ve haritanın, imar kanununun 7/a maddesine göre incelenmiş ve onaylanmıştır.



1:5000

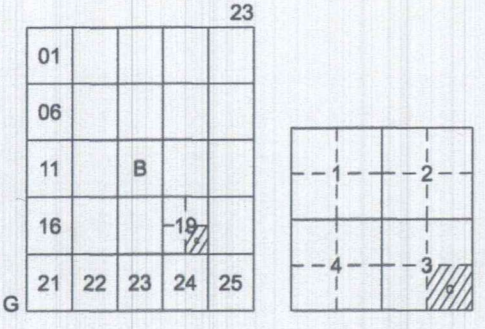
Haziran 2005 Tarihli Hava Fotogrametrisinden Üretilmiştir.

Yapımcı Firma : ANA-KENT Planlama Şehircilik Harita  
Mimarlık İnşaat Sanayi Ticaret Ltd. Şti.

Proje Mühendisi: Hasan Tazei SÜDDÜR  
Proje Müdürü: Necati ÖLÇÜCÜOĞLU

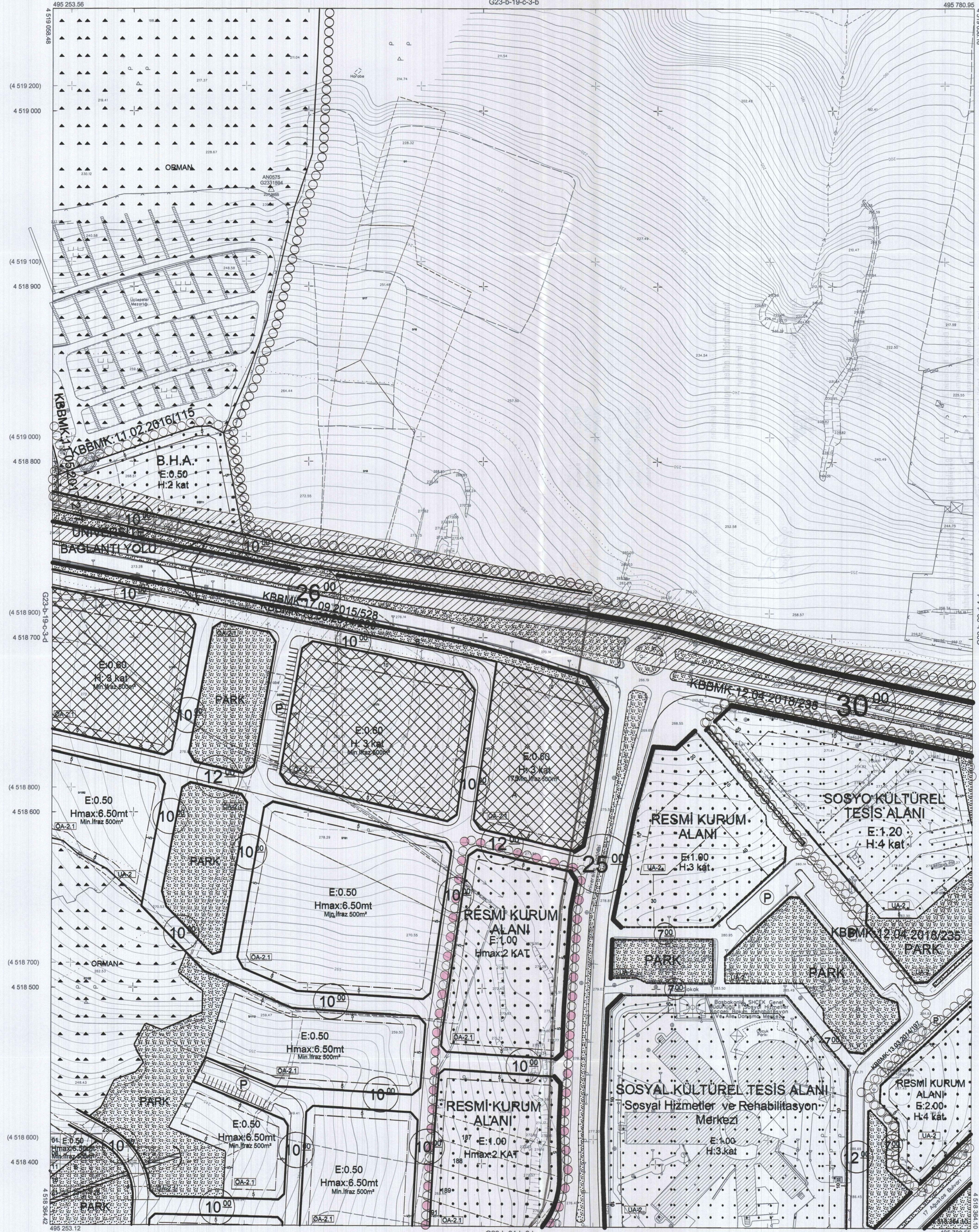
KONTROL  
İsmail SEYREK  
Harita Mühendisi  
Halihazır Harita Şefi  
Serkan ÖNER  
Harita Yüksek Mühendisi  
Harita Kadastro Müdürü Vekili

KOCAELİ - G23-b-24-b



İZMİT İLÇESİ (Bekirpaşa Beldesi)  
KOCAELİ  
G23-b-19-c-3-c

ONAYLI PLAN




Kocaeli Büyükşehir Belediyesi tarafından Fotogrametrik yöntemle yapılmış Kocaeli iline ait 1/1000 ölçekli sayısal Halihazır Harita 3194 sayılı İmar Kanununun 7/a maddesine göre incelendi ve onandı.

1.5.14.2011



Harita mühendisi ve harita mühendisi tarafından hazırlanmıştır.



İZMİT İLÇESİ (Bekirpaşa Beldesi) G23-b-19-c-3-c  
KOCAELİ

1:1000

Koordinatlar ve pafta bölümlenmesi en son güncellenmiş TUTGA'ya bağlı 2005.0 epogunda, GRS80 elipsoidi ve Transversal Mercator (TM) izdöğümünde düzenlenmiştir.

Ağustos 2010 tarihinde çekilen renkli hava fotoğraflarından üretilmiştir. Yapılar saçak çizgileriyle gösterilmiştir.

Yüklenici Firma : KUTLUBEY HARİTA A.Ş.  
ÇETİNKAYA İMAR A.Ş.  
(Ortak Girişim)

PROJE YÖNETİCİSİ

ALTAN ÇETİNKAYA  
Harita Mühendisi

Harita Mühendisi

SELİM SAYDAN

Harita Mühendisi

KORCAN ERGİN

Harita Mühendisi

Harita Mühendisi

DİLEK AYDIN

Harita Mühendisi

HAKAN İLHAN

Harita Yüksek Mühendisi

KONTROL

HALHAZIR HARİTA ŞEF

İSMAIL SEYREK

Harita Mühendisi

PROJE YÖNETİCİSİ

HARİTA ŞUBE MÜDÜRÜ V.

SERKAN ONUR

Harita Yüksek Mühendisi

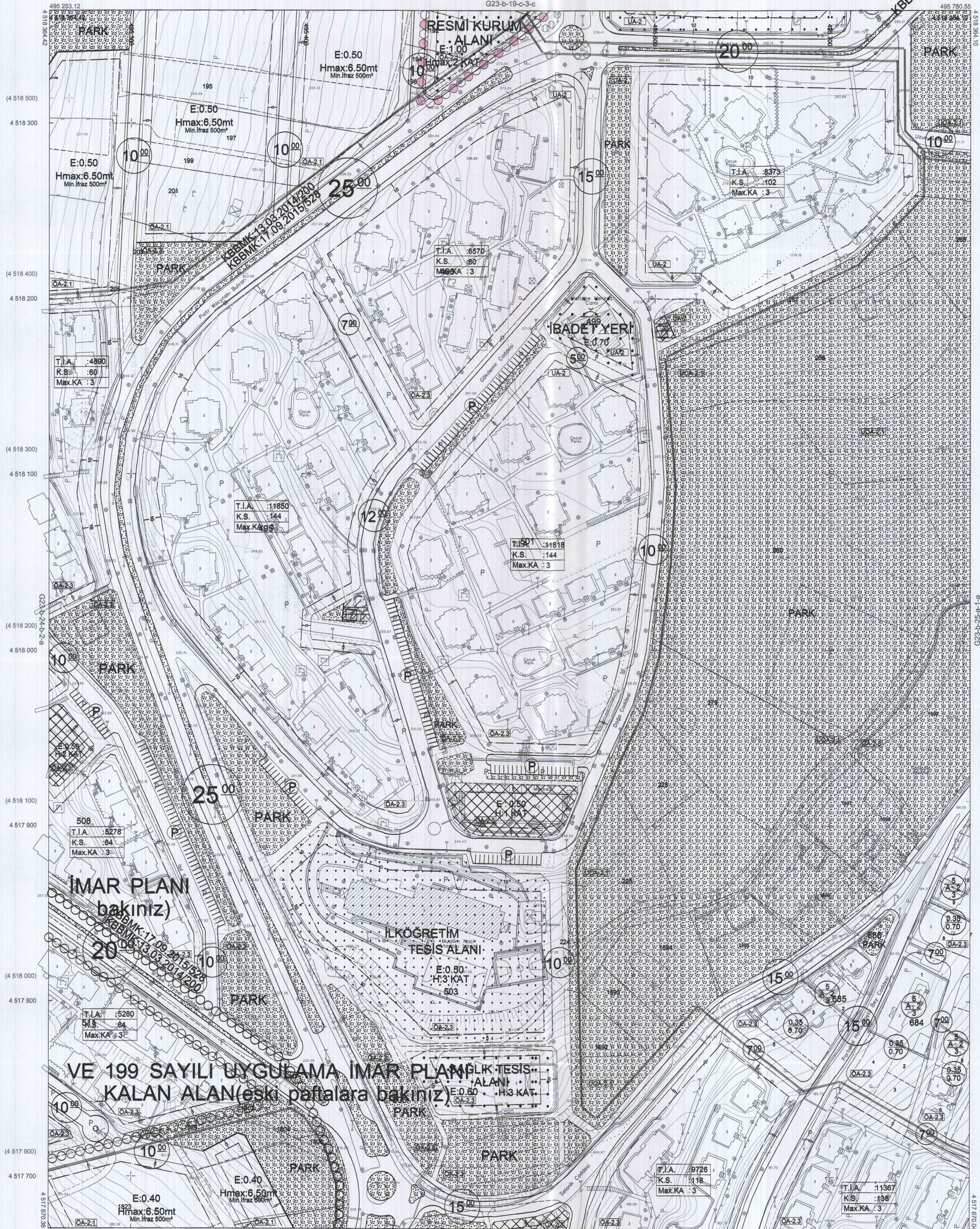
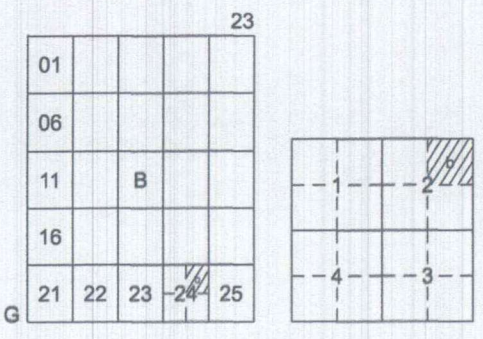
# İZMİT İLÇESİ (Bekirpaşa Beldesi)

KOCAELİ

G23-b-24-b-2-b

ONAYLI PLAN

KBBMK:16.10.2014/603



Kocaeli Büyükşehir Belediyesi tarafından Fotogrametrik yöntemle yapılmış Kocaeli İline ait 1/1000 ölçekli sayısal Halihazır Harita 3194 sayılı İmar Kanununun 7/a maddesine göre incelendi ve onandı.



İZMİT İLÇESİ (Bekirpaşa Beldesi) G23-b-24-b-2-b

KOCAELİ

1:1000

Koordinatlar ve pafta bölünmesi en son güncellenmiş TUTGA'ya bağlı 2005.0 epoğunda, GRS80 elipsoid ve Transversal Mercator (TM) izdüşümünde düzenlenmiştir.

Ağustos 2010 tarihinde çekilen renkli hava fotoğraflarından üretilmiştir.Yapılar saçak çizgileriyle gösterilmiştir.

Yüklenici Firma : KUTLUBEY HARİTA A.Ş.  
ÇETİNKAYA İMAR A.Ş.  
(Ortak Girişim)

PROJE YÖNETİCİSİ  
ALTAN ÇETİNKAYA  
Harita Mühendisi

Harita Mühendisi  
Harita Mühendisi  
Harita Mühendisi  
Harita Yüksek Mühendisi

KONTROL  
SELİM SAYDAN  
KORCAN ERGİN  
DİLEK AYDIN  
HAKAN İLHAN

HALHAZIR HARİTA ŞEFİ  
İSMAIL SEYREK  
Harita Mühendisi

PROJE YÖNETİCİSİ  
HARİTA ŞUBE MÜDÜRÜ V.  
SERKAN ÖNÜR  
Harita Yüksek Mühendisi