


KOCAELİ G23-d-10-a


G23-d-05-d



ONAY

Kocaeli Büyükşehir Belediyesi
Tarafından Fotogrametrik Yöntemle
Yapılan Kocaeli İliçe 1:5000
Ölçekli Sayısal Halihazır Harita 3194
Sayılı İmar Kanununun 7/e Maddesine
Göre İncelendi ve Onandı.

15.06/2006



KOCAELİ - G23-d-10-a

1:5000

Haziran 2005 Tarihli Hava Fotoğraflarından Üretilmiştir

Yapımcı Firma : ANA-KENT Planlama Şehircilik Harita
Mimarlık İnşaat Sanayi Ticaret Ltd Şti.

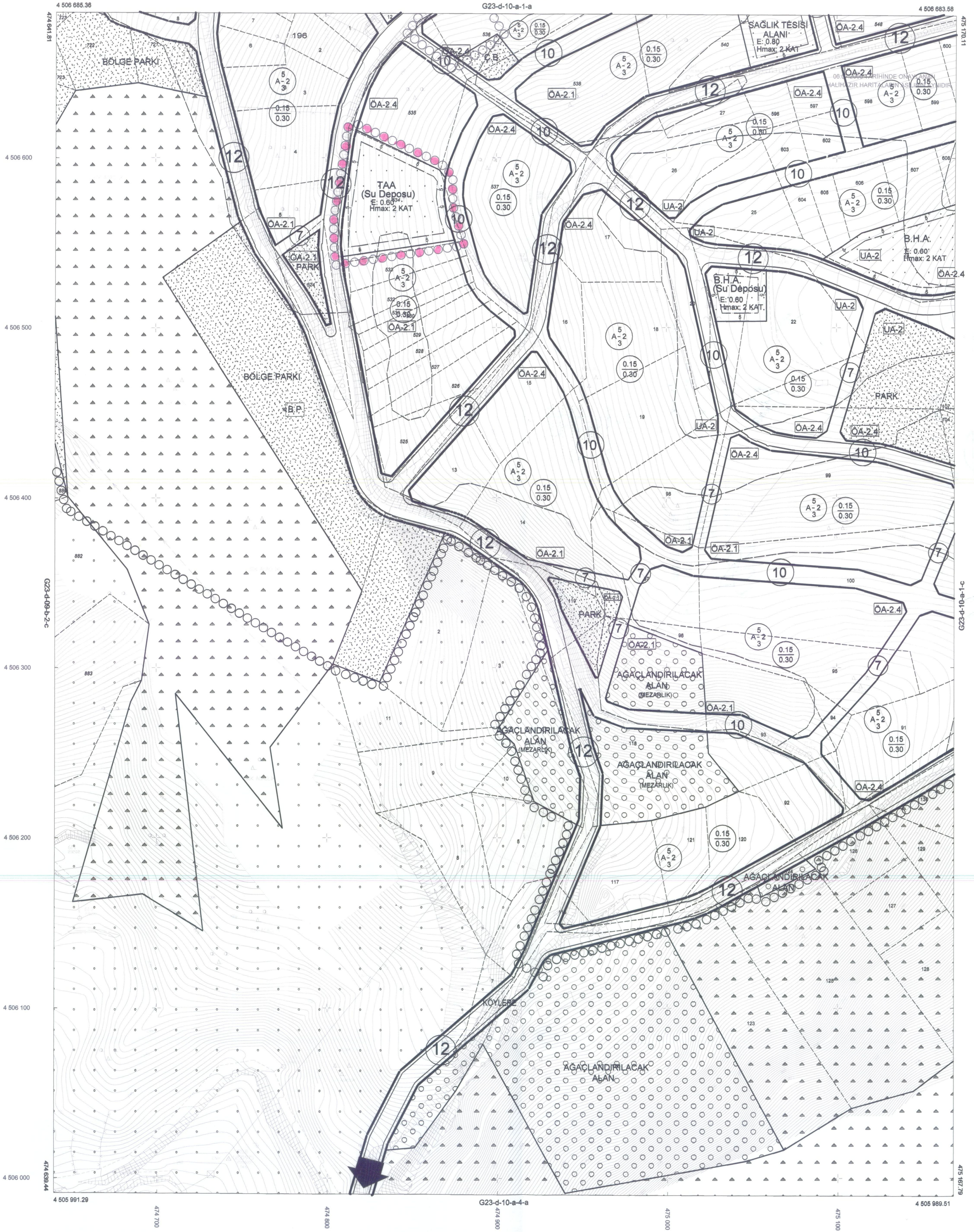
Proje Mühendisi : Necati ÖLMEZ
Proje Müdürü : Necati ÖLMEZ

KONTROL
Rıfat SEYREK
Harita Mühendisi
Halihazır Harita Şefi
Serkan ONUR
Harita Yüksek Mühendisi
Harita Kadastro Müdür Yardımcısı

01					
06					
11					
16					
21					
22					
23					
24					
25					

G23-d-10-a-1-d

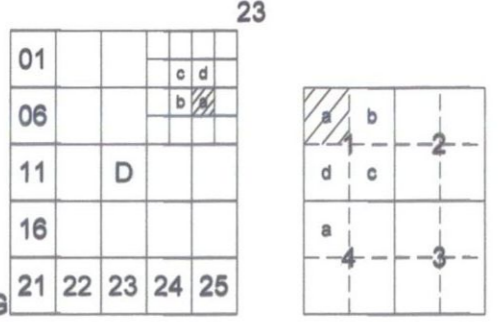
G23-d-10-a-1-a



KOORDINAT SİSTEMİNDE VE
EPOĞUNDA
TARAFINDAN YAPILAN
HARİTA ÇIKARIMDIR.

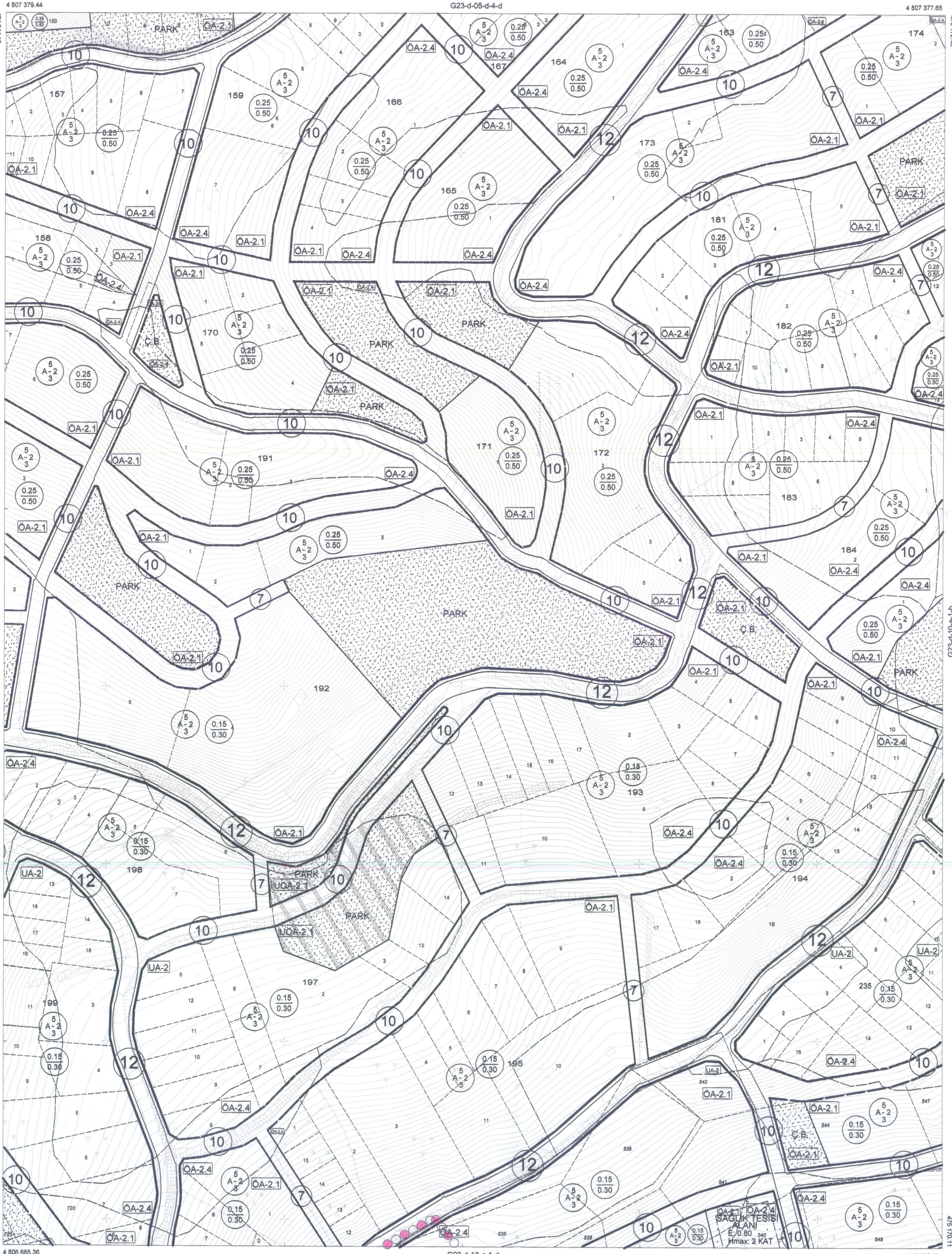
G23-d-10-a-1-d

1/1000



G23-d-10-a-1-a

G23-d-05-d-4-d



KOORDİNAT SİSTEMİNDE VE
EPÖLÜKÜNE
TARAFINDAN YAPILAN
HARİTA ÇIKARILMIŞTIR.
ADET HALIHAZIR

1/1000

G23-d-10-a-1-a