

**DARICA BAĞLARBAŞI MAHALLESİ 3. DERECE ARKEOLOJİK
SİT ALANI KORUMA AMAÇLI İMAR PLANI**

LEJAND

- PLAN ONAMA SINIRI
- İLÇE SINIRI
- KIYI KENAR ÇİZGİSİ
- III.DERECE ARKEOLOJİK SİT ALANI
- ÖNLEMLİ ALAN
- REKREASYON ALANI

ÖLÇEK 1/5000

PLAN HÜKÜMLERİ

- 1) 3. Derece Arkeolojik Sit Alanı sınırı içerisinde K.V.K.Y.K'nun 05.11.1999 tarih ve 658 sayılı ilke kararı hükümleri geçerlidir.
- 2) 3.Derece Arkeolojik Sit Alanı içerisinde yer alan Rekreasyon Alanında yapılacak her tür ve ölçekteki uygulama Kocaeli Kültür Varlıkları Koruma Bölge Kurulu tarafından onaylanacak uygulama projelerine göre yapılır.

ONAY

Kocaeli Büyükşehir Belediyesi
Tarafından Fotogrametrik Yöntemle
Yapılan Kocaeli İline Ait 1:5000
Ölçekli Sayısal Halihazır Harita 3194
Sayılı İmar Kanununun 7/a Maddesine
Göre İncelendi ve Onandı.

15/08/2006



1:5000

Haziran 2005 Tarihli Hava Fotoğraflarından Üretilmiştir.
Yapma Firma : ANA-KENT Planlama Şehircilik Harita
Mimarlık İnşaat Sanayi Ticaret Ltd Şti.

Proje Mühendisi : Hasan Tansel SÜDÖR
Proje Müdürü : Necati ÖLÇÜCÜOĞLU


KONTROL
İsmail SEYREK
Harita Mühendisi
Halihazır Harita Sefi
Serkan ONUR
Harita Yüksek Mühendisi
Harita Kadastro Müdür Vekili

DARICA İLÇESİ (Darica Beldesi)

KOCAELİ


G22-b-24-d-4-a

**AKTARMA İŞLEMİ
UYGUN GÖRÜLMÜŞTÜR.**
08.10.2013.
ÇEVRE VE ŞEHİRCİLİK BAKANLIĞI
Mekansal Planlama
Genel Müdürlüğü



Kocaeli Büyükşehir Belediyesi tarafından Fotogrametrik yöntemle yapılan Kocaeli iline ait 1/1000 ölçekli sayısal Halihazır Harita 3194 sayılı İmar Kanununun 7/a maddesine göre incelendi ve onandı.


2011-11-20



GÖKMEN MENÜÇ
İmar ve Şehircilik Dairesi Başkanı

34-53-A-B-C-61-72-D arası Bakanlığımızca 19.12.2012 tarihinde onaylanan G22b24d4a paftasından doğru olarak aktarılmıştır.

ÖZLEM BOZKURT
Harita Müh.

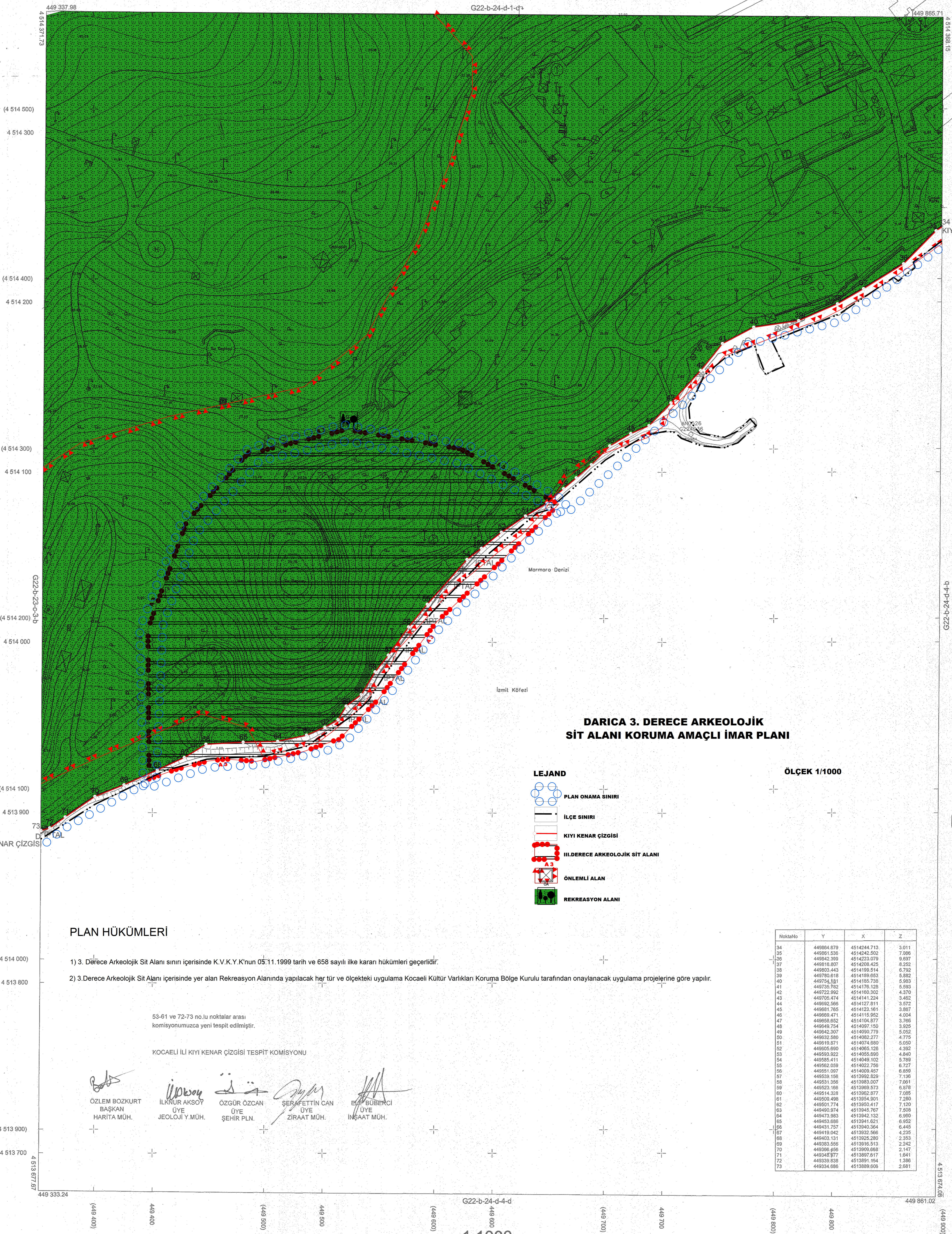


(53-61) ve (72-73)
no'lu noktalar
arasında

KOCAELİ Valiliğince oluşturulan komisyonca tespit edilen ve valilikçe uygun görülen kıyı kenar çizgisi, 3627 sayılı Kıyı Kanununun 9. maddesi Uyarınca onaylanmıştır.
08.10.2013
ÇEVRE VE ŞEHİRCİLİK BAKANLIĞI
Mekansal Planlama
Genel Müdürlüğü



DARICA İLÇESİ (Darica Beldesi) G22-b-24-d-4-a
KOCAELİ



DARICA 3. DERECE ARKEOLOJİK SİT ALANI KORUMA AMAÇLI İMAR PLANI

LEJAND

- PLAN ONAMA SINIRI
- İLÇE SINIRI
- KIYI KENAR ÇİZGİSİ
- İL DERECE ARKEOLOJİK SİT ALANI
- ÖNEMLİ ALAN
- REKREASYON ALANI

ÖLÇEK 1/1000

PLAN HÜKÜMLERİ

- 1) 3. Derece Arkeolojik Sit Alanı sınırı içerisinde K.V.K.Y.K'nun 05.11.1999 tarih ve 658 sayılı ilke karar hükümleri geçerlidir.
- 2) 3. Derece Arkeolojik Sit Alanı içerisinde yer alan Rekreasyon Alanında yapılacak her tür ve ölçekteki uygulama Kocaeli Kültür Varlıkları Koruma Bölge Kurulu tarafından onaylanacak uygulama projelerine göre yapılır.

53-61 ve 72-73 no.lu noktalar arası komisyonumuzca yeni tespit edilmiştir.

KOCAELİ İLİ KIYI KENAR ÇİZGİSİ TESPİT KOMİSYONU

ÖZLEM BOZKURT BAŞKAN HARİTA MÜH.
İLKİUR AKSOY ÜYE JEOLÖJİ Y. MÜH.
ÖZGÜR ÖZCAN ÜYE ŞEHİR PLN.
ŞERAFETTİN CAN ÜYE ZİRAAT MÜH.
EMİRBÜBERCİ ÜYE İNŞAAT MÜH.

NoktaNo	Y	X	Z
34	449864.679	451424.713	3.011
35	449861.536	451424.502	7.086
36	449842.369	451423.079	9.897
37	449818.807	451420.425	8.232
38	449803.443	451419.514	6.732
39	449790.618	451418.653	5.882
40	449754.161	451415.738	5.383
41	449735.782	451417.128	5.593
42	449722.992	451416.302	4.370
43	449705.474	451414.124	3.452
44	449692.566	451417.611	3.572
45	449681.765	4514123.161	3.887
46	449669.471	4514115.952	4.004
47	449658.662	4514104.877	3.706
48	449649.754	4514097.150	3.925
49	449642.307	4514090.779	5.052
50	449632.580	4514082.277	4.775
51	449619.871	4514074.680	5.050
52	449605.680	4514065.120	4.392
53	449593.922	4514055.680	4.840
54	449585.411	4514049.102	5.789
55	449562.059	4514022.756	6.727
56	449551.097	4514009.457	6.859
57	449539.156	4513992.829	7.136
58	449531.356	4513983.007	7.061
59	449523.168	4513969.578	6.676
60	449514.368	4513952.877	7.055
61	449509.498	4513954.901	7.280
62	449501.774	4513950.417	7.120
63	449490.874	4513945.707	7.508
64	449473.983	4513942.132	6.950
65	449463.688	4513941.621	6.952
66	449451.757	4513940.364	6.445
67	449419.042	4513932.566	4.235
68	449403.131	4513925.280	2.353
69	449393.566	4513915.513	2.242
70	449386.456	4513909.688	2.147
71	449345.977	4513897.617	1.641
72	449339.636	4513891.164	1.386
73	449324.686	4513889.606	2.681

1:1000

Koordinatlar ve pafta bölümlenmesi en son güncellenmiş TUTGA'ya bağlı 2005.0 epogunda, GRS80 elipsoidi ve Transversal Mercator (TM) izdüşümünde düzenlenmiştir.

Ağustos 2010 tarihinde çekilen renkli hava fotoğraflarından üretilmiştir. Yapılar saçak çizgileriyle gösterilmiştir.

Yüklenici Firma : KUTLUBEY HARİTA A.Ş.
ÇETİNKAYA İMAR A.Ş.
(Ortak Girişimi)

PROJE YÖNETİCİSİ

ALTAN ÇETİNKAYA
Harita Mühendisi

Harita Mühendisi

SELİM SAYDAN

Harita Mühendisi

DİLEK AYDIN

Harita Yüksek Mühendisi

ESREF AKIŞ

Harita Yüksek Mühendisi

HAKAN İLHAN

KONTROL

HALİHAZIR HARİTA ŞEFİ
İSMAIL SEYREK
Harita Mühendisi

PROJE YÖNETİCİSİ

HARİTA ŞUBE MÜDÜRÜ V.
SERKAN ONUR
Harita Yüksek Mühendisi