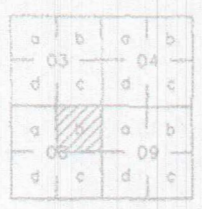




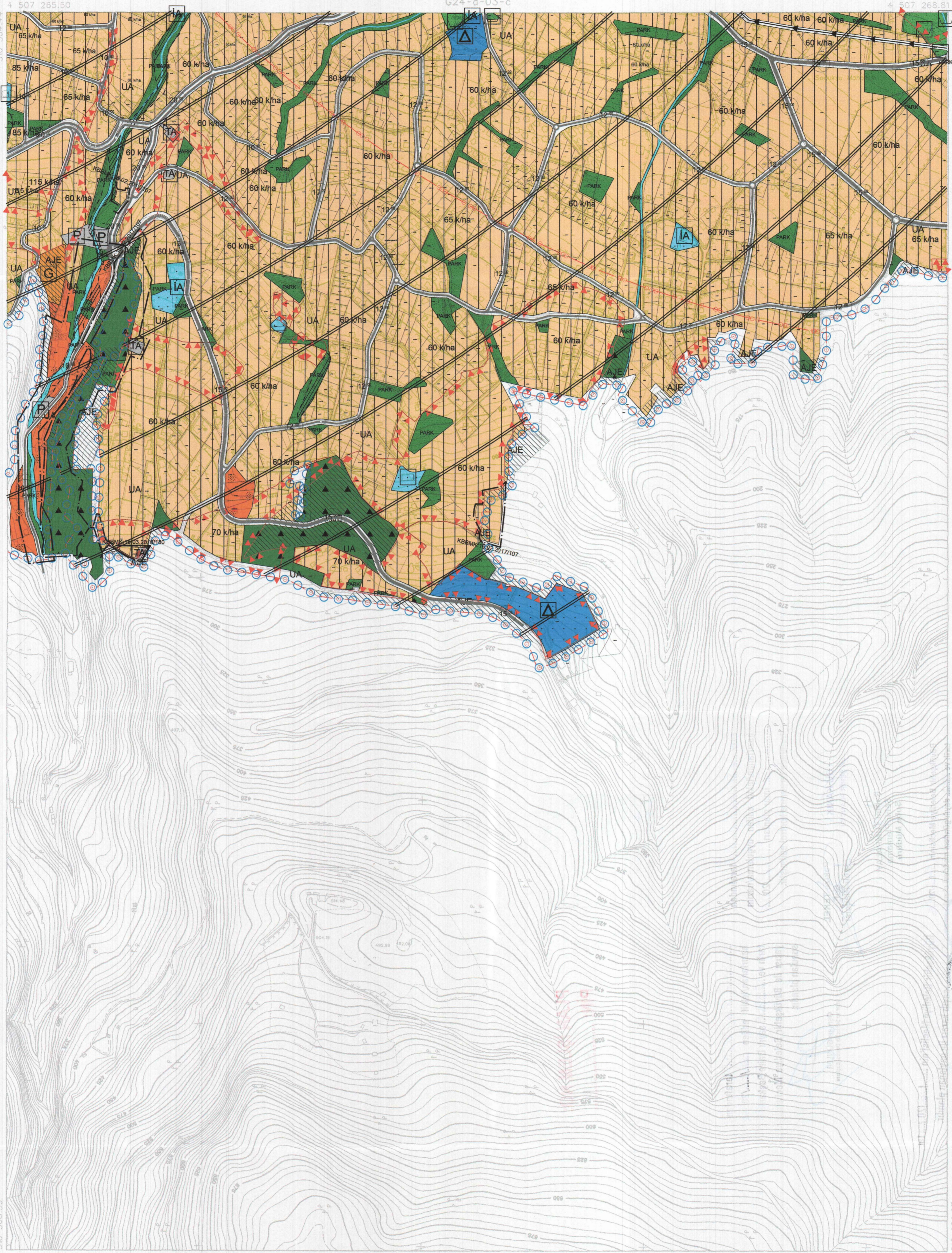
KOCAELİ  
G24-d-08-b

ONAYLI PLAN



G24-d-03-c

4 507 268.81



ONAY

Kocaeli Büyükşehir Belediyesi  
Tarafından Fotogrametrik Yöntemle  
Yapılan Kocaeli İline Ait 1:5000  
Öçekli Sayısal Halihazır Harita 3194  
Sayılı İmar Kanununun 7/a Maddesine  
Göre İncelendi ve Onandı.


15.08/2006



G24-d-09-a

Harita ve Kadastro Genel Müdürlüğü  
Harita Dairesi Başkanlığı  
Harita Birimi

Harita ve Kadastro Genel Müdürlüğü  
Harita Dairesi Başkanlığı  
Harita Birimi



Harita ve Kadastro Genel Müdürlüğü  
Harita Dairesi Başkanlığı  
Harita Birimi

702 682.07

1:5000

Haziran 2005 Tarihli Hava Fotoğraflarından Üretilmiştir.  
Yapımcı Firma : ANA-KENT Planlama Şehircilik Harita  
Mimarlık İnşaat Sanayi Ticaret Ltd Şti.

Proje Mühendisi  
Hasan Taner SÜDÜR

Proje Müdürü  
Necati ÖZÇELİKÇİ

KONTROL

İsmail SEYREK  
Harita Mühendisi  
Halihazır Harita Şefi

Serkan ONUR  
Harita Yüksek Mühendisi  
Harita Kadastro Müdür Vekili

KOCAELİ - G24-d-08-b