

KOCAELİ
G23-b-25-d

ONAYLI PLAN

ONAY

Kocaeli Büyükşehir Belediyesi
Tarafından Fotogrametrik Yöntemle
Yapılan Kocaeli İline Ait 1:5000
Ölçekli Sosyal Harita Harita 3794
Sayılı İmar Kanununun 7/a Maddesine
Göre İncelenmiş ve Onay.

15.05/2006



Haziran 2005 Tarihi Hava Fotoğraflarından Üretilmiştir.
Yapımcı Firma : ANA-KENT Planlama Sehircilik Harita
Mimarlık İnşaat Sanayi Ticaret Ltd Sti.

Proje Mühendisi: Hasan-Tansel SÜDÖR
Proje Müdürü: Necati ÖLCÜCÜOĞLU

KONTROL
İsmail SEYREK
Harita Mühendisi
Harita Yüksek Mühendisi
Harita Kadastro Müdür Vekili

KOCAELİ
G23-b-25-c

ONAYLI PLAN

G23-b-25-b

ONAY

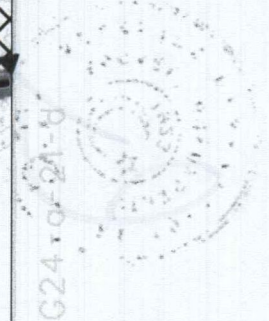
Kocaeli Büyükşehir Belediyesi
Tarafından Fotogrametrik Yöntemle
Yapılan Kocaeli İline Ait 1:5000
Çaplı Sayfa Haritası Harita 3194
Sayılı İmar Kanununun 7/9 Maddesine
Göre İncelenmiş ve Onaydır.

05/07/2006



Harita Mühendisi
M. Seyrek

Fotogrametrik harita projelerinde kullanılan
simbol ve renk şeması aşağıdaki gibidir.



1:5000

Harita 2005 Tarihi Hava Fotoğraflarından Üretilmiştir.
Yapımcı Firma : ANA-KENT Planlama Şehircilik Harita
Mimarlık İnşaat Sanayi Ticaret Ltd Şti.

Proje Mühendisi
Hasan-Tansel SÜDÖR

Proje Müdürü
Necati ÖLÇÜCÜOĞLU

KONTROL

İsmail SEYREK
Harita Mühendisi
Harita Harita Şefi

Serkan ONUR
Harita Yüksek Mühendisi
Harita Kadastro Müdür Vekili

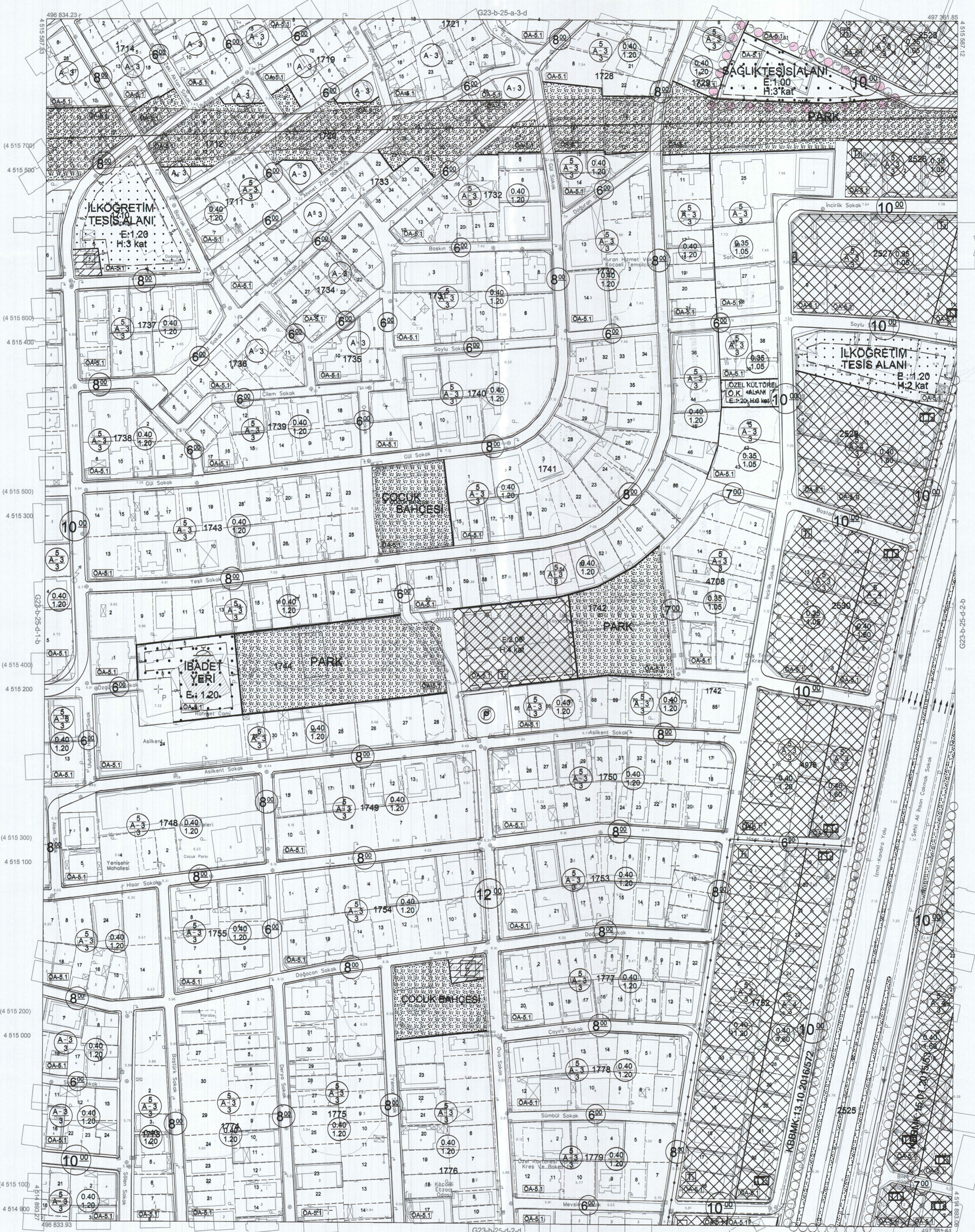
KOCAELİ - G23-b-25-c

İZMİT İLÇESİ (Bekirpaşa Beldesi)


KOCAELİ

G23-b-25-d-2-a

ONAYLI PLAN



Kocaeli Büyükşehir Belediyesi tarafından Fotogrametrik yöntemle yapılan Kocaeli iline ait 1/1000 ölçekli sayısal Halihazır Harita 3194 sayılı İmar Kanununun 7/a maddesine göre incelendi ve onandı.
17-06-2011



Başkan Adına
GÖKMEN MENGÜCÜ
İmar ve Şehircilik Dairesi/Başkanı

İZMİT İLÇESİ (Bekirpaşa Beldesi) G23-b-25-d-2-a

KOCAELİ

1:1000

Koordinatlar ve pafta bölümlenmesi en son güncellenmiş TUTGA'ya bağlı 2005.0 epojunda, GRS80 ellipsoidi ve Transversal Mercator (TM) izdüşümünde düzenlenmiştir.

Ağustos 2010 tarihinde çekilen renkli hava fotoğraflarından üretilmiştir.Yapılar saçak çizgiyle gösterilmiştir.

Yüklenici Firma : KUTLUBEY HARİTA A.Ş.
ÇETİNKAYA İMAR A.Ş.
(Ortak Girişim)

PROJE YÖNETİCİSİ
ALTAN ÇETİNKAYA
Harita Mühendisi

Harita Mühendisi
Harita Mühendisi
Harita Yüksek Mühendisi
Harita Yüksek Mühendisi

SELİM SAYDAN
DİLEK AYDIN
EŞREF AKIŞ
HAKAN İLHAN

KONTROL
HALHAZIR HARİTA ŞEFİ
İSMAIL SEYREK
Harita Mühendisi

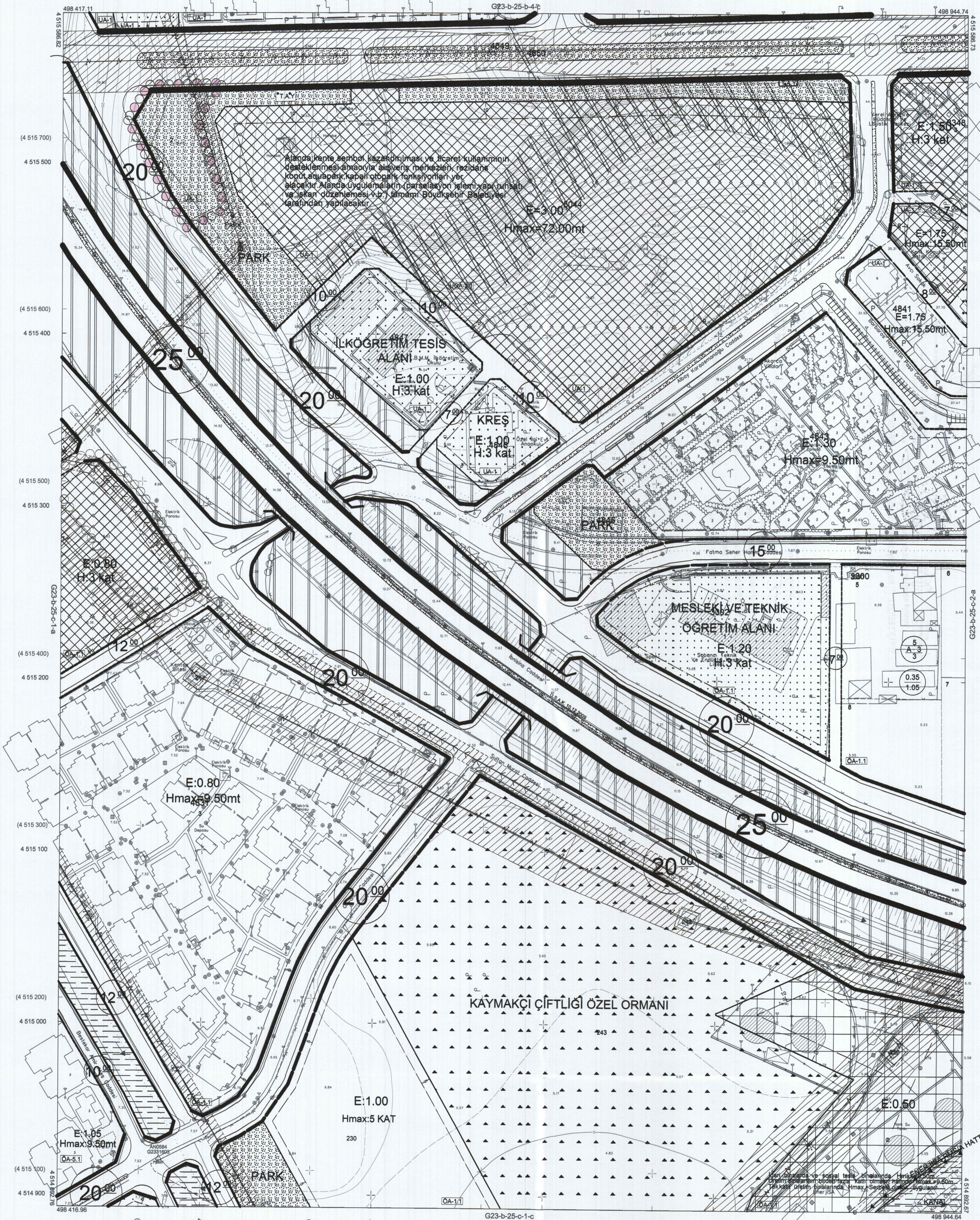
PROJE YÖNETİCİSİ
HARİTA ŞUBE MÜDÜRÜ V.
SERHAN OKUR
Harita Yüksek Mühendisi

İZMİT İLÇESİ (Alikahya Beldesi)

KOCAELİ

G23-b-25-c-1-b

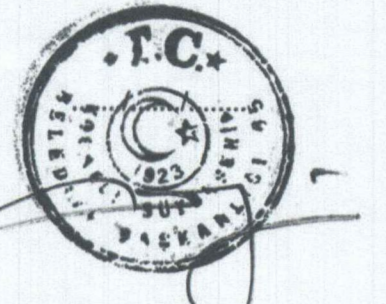
ONAYLI PLAN



Alanlarda her türlü sembol kullanılması ve ticaret kullanımının yapılması, alanın (veya alanların) merkezi, rezidans, köprü, aydınlatma, kapalı otopark, fonksiyonları yer alacaktır. Alanlarda uygulamaların (parselasyon işlemi) yapı, ruhsat ve tekniğin düzenlemesi v.b.) tamamı Büyükşehir Belediyesi tarafından yapılacaktır.

Kocaeli Büyükşehir Belediyesi tarafından Fotogrametrik yöntemle yapılan Kocaeli İline ait 1/1000 ölçekli sayısal Halihazır Harita 3194 sayılı İmar Kanununun 7/a maddesine göre incelendi ve onandı.

17-06-2011



Başkan Adına
GÖKMEN MENGÜÇ
İmar ve Şehircilik Dairesi Başkanı

KAYMAKÇI ÇİFTLİĞİ ÖZEL ORMANI

1:1000

Koordinatlar ve pafta bölünmesi en son güncellenmiş TUTGA'ya bağlı 2005.0 epeğünde, GRS80 elipsoidi ve Transversal Mercator (TM) izdüşümünde düzenlenmiştir.

Ağustos 2010 tarihinde çekilen renkli hava fotoğraflarından üretilmiştir. Yapılar saçak çizgileriyle gösterilmiştir.

Yüklenici Firma : KUTLUBEY HARİTA A.Ş.
ÇETINKAYA İMAR A.Ş.
(Ortak Girişim)

PROJE YÖNETİCİSİ
ALTAN ÇETINKAYA
Harita Mühendisi

Harita Mühendisi

Harita Mühendisi

Harita Mühendisi

Harita Yüksek Mühendisi

SELMİ SAYDAN

KORCAN ERGİN

DİLEK AYDIN

HAKAN İLHAN

KONTROL

HALİHAZIR HARİTA SEFİ
İSMAIL SEYREK
Harita Mühendisi

PROJE YÖNETİCİSİ
HARİTA ŞUBE MÜDÜRÜ V.
SERHAN ÖZAR
Harita Yüksek Mühendisi

İZMİT İLÇESİ (Alikahya Beldesi) G23-b-25-c-1-b
KOCAELİ