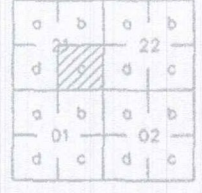



KOCAELİ  
G23-b-21-c

G23-b-21-b




ONAY  
Kocaeli Büyükşehir Belediyesi  
Tarafından Fotogrametrik Yöntemle  
Yapılan Kocaeli İne Altı 1:5000  
Ölçekli Sayısal Halihazır Harita 3194  
Sayılı İmar Kanununun 7/a Maddesine  
Göre İncelendi ve Onandı.

15.08.2006



G23-b-22-d

Harita Mühendisi  
Halihazır Harita Sefti



Harita Yüksek Mühendisi  
Harita Kadastro Müdür Vekili

KOCAELİ - G23-b-21-c

1:5000

Haziran 2005 Tarihli Hava Fotoğraflarından Üretilmiştir.  
Yapımcı Firma : ANA-KENT Planlama Sehiralick Harita  
Mimarlık İnşaat Sanayi Ticaret Ltd Şti.

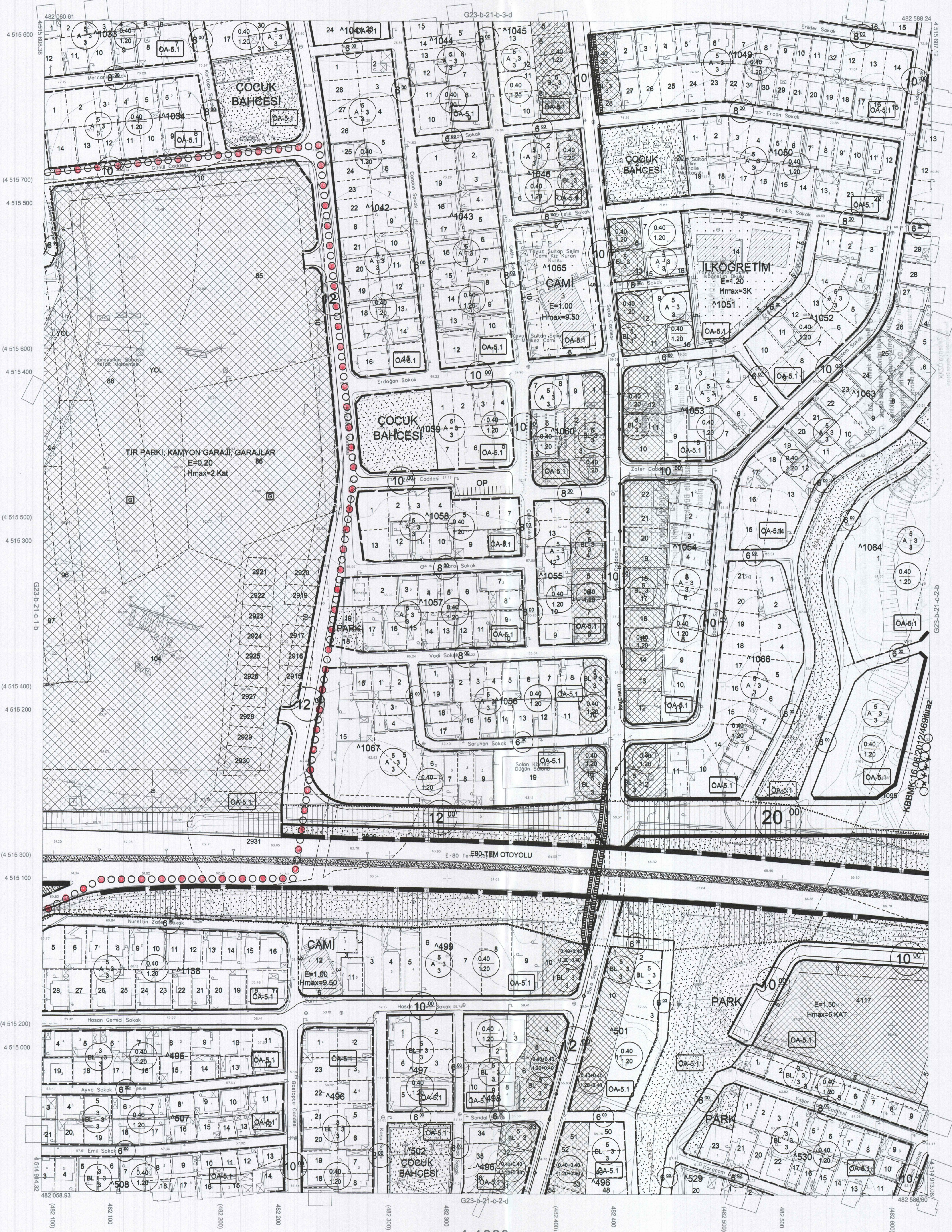
Proje Mühendisi : Hasan Tansel SÜDÖR  
Proje Müdürü : Necati ÖLÇÜOĞLU

KONTROL  
İsmail SEYREK  
Harita Mühendisi  
Halihazır Harita Sefti  
Serkan ONUR  
Harita Yüksek Mühendisi  
Harita Kadastro Müdür Vekili

# KÖRFEZ İLÇESİ (Körfez Beldesi)

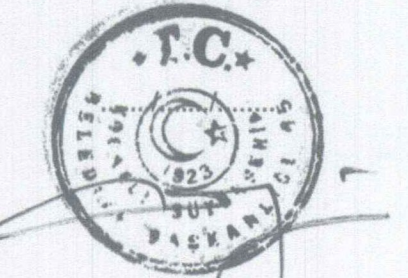
KOCAELİ

G23-b-21-c-2-a



Kocaeli Büyükşehir Belediyesi tarafından Fotogrametrik yöntemle yapılan Kocaeli iline ait 1/1000 ölçekli sayısal Halihazır Harita 3194 sayılı İmar Kanununun 7/a maddesine göre incelendi ve onandı.

17.08.2011



Başkan Adına  
GÖKMEN MENGÜÇ  
İmar ve Şehircilik Dairesi Başkanı

KÖRFEZ İLÇESİ (Körfez Beldesi) G23-b-21-c-2-a

KOCAELİ

1:1000

Koordinatlar ve pafta bölümlenmesi en son güncellenmiş TUTGA'ya bağlı 2005.0 epöğününde, GRS80 elipsoidi ve Transversal Mercator (TM) izdüşümünde düzenlenmiştir.

Ağustos 2010 tarihinde çekilen renkli hava fotoğraflarından üretilmiştir.Yapılar saçak çizgileriyle gösterilmiştir.

Yüklenici Firma : KUTLUBEY HARİTA A.Ş.  
ÇETİNKAYA İMAR A.Ş.  
(Ortak Girişim)

PROJE YÖNETİCİSİ

ALTAN ÇETİNKAYA

Harita Mühendisi

Harita Mühendisi

SELİM SAYDAN

Harita Mühendisi

Harita Mühendisi

Harita Yüksek Mühendisi

HAKAN İLHAN

KONTROL

SELİM SAYDAN

KORCAN ERGİN

DİLEK AYDIN

HAKAN İLHAN

HALİHAZIR HARİTA ŞEFİ

İSMAIL SEYREK

Harita Mühendisi

PROJE YÖNETİCİSİ

HARİTA ŞUBE MÜDÜRÜ V.

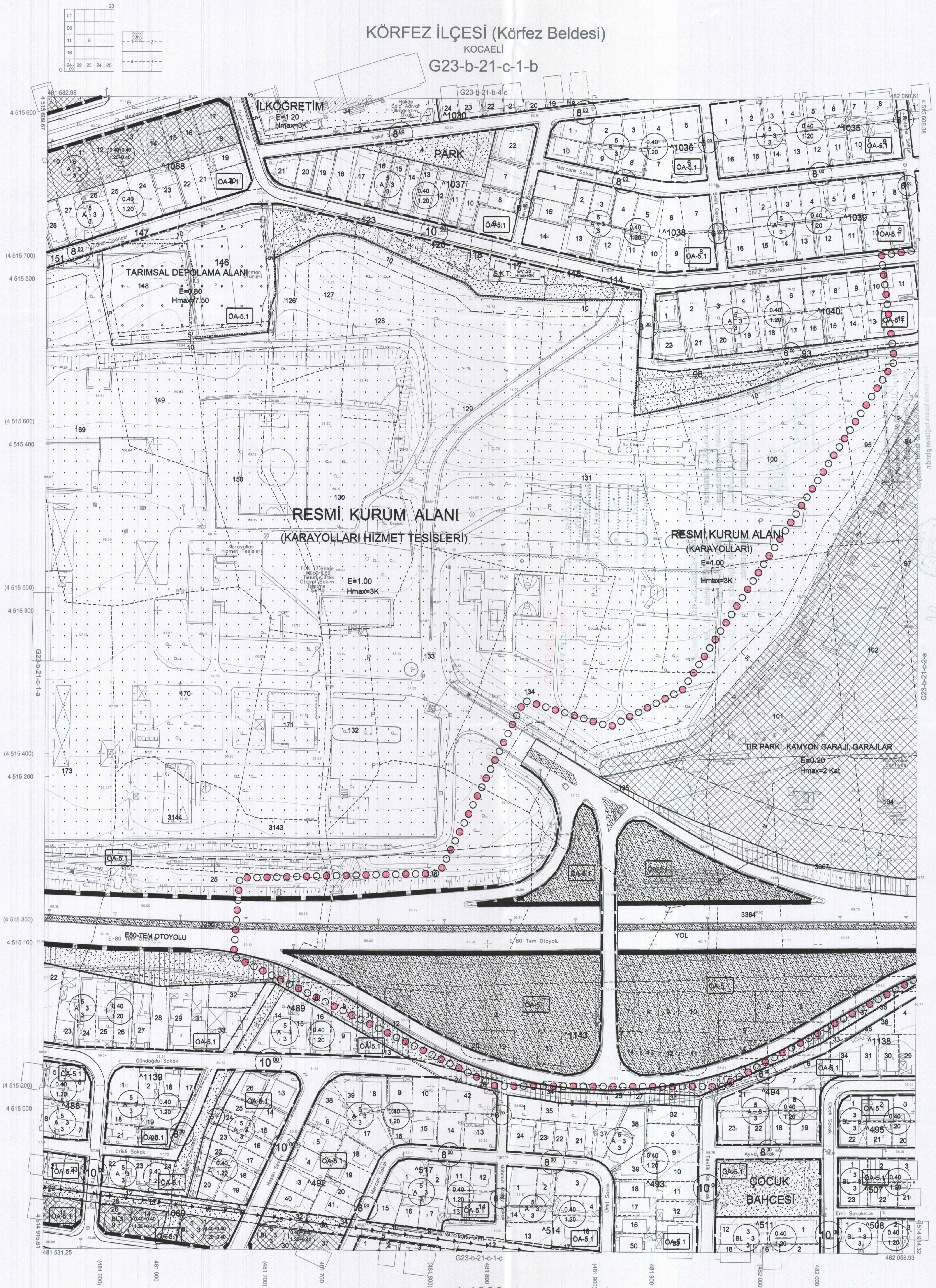
SERİHAN ONUR

Harita Yüksek Mühendisi

# KÖRFEZ İLÇESİ (Körfez Beldesi)

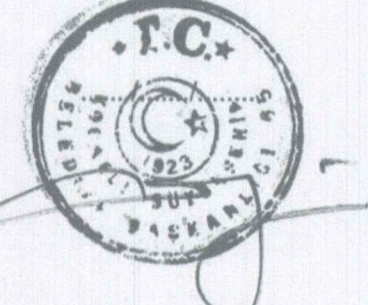
KOCAELİ

G23-b-21-c-1-b



Kocaeli Büyükşehir Belediyesi tarafından Fotogrametrik yöntemle yapılmış Kocaeli İlne ait 1/1000 ölçekli sayısal Halihazır Harita 3194 sayılı İmar Kanununun 7/a maddesine göre incelendi ve onandı.

17-06-2011



Başkan Adına  
GÖKMEN MENGÜÇ  
İmar ve Şehircilik Dairesi Başkanı

Yapı İşleri Şube Müdürü  
M. İZZET ÖZALP

Şehircilik Şube Müdürü  
M. İZZET ÖZALP

Şehircilik Şube Müdürü  
M. İZZET ÖZALP

Şehircilik Şube Müdürü  
M. İZZET ÖZALP

Şehircilik Şube Müdürü  
M. İZZET ÖZALP

Şehircilik Şube Müdürü  
M. İZZET ÖZALP

Şehircilik Şube Müdürü  
M. İZZET ÖZALP

Şehircilik Şube Müdürü  
M. İZZET ÖZALP

Şehircilik Şube Müdürü  
M. İZZET ÖZALP

Şehircilik Şube Müdürü  
M. İZZET ÖZALP

Şehircilik Şube Müdürü  
M. İZZET ÖZALP

Şehircilik Şube Müdürü  
M. İZZET ÖZALP

Şehircilik Şube Müdürü  
M. İZZET ÖZALP

Şehircilik Şube Müdürü  
M. İZZET ÖZALP

Şehircilik Şube Müdürü  
M. İZZET ÖZALP

Şehircilik Şube Müdürü  
M. İZZET ÖZALP

Şehircilik Şube Müdürü  
M. İZZET ÖZALP

Şehircilik Şube Müdürü  
M. İZZET ÖZALP

Şehircilik Şube Müdürü  
M. İZZET ÖZALP

Şehircilik Şube Müdürü  
M. İZZET ÖZALP

Şehircilik Şube Müdürü  
M. İZZET ÖZALP

Şehircilik Şube Müdürü  
M. İZZET ÖZALP

Şehircilik Şube Müdürü  
M. İZZET ÖZALP

Şehircilik Şube Müdürü  
M. İZZET ÖZALP

Şehircilik Şube Müdürü  
M. İZZET ÖZALP

Şehircilik Şube Müdürü  
M. İZZET ÖZALP

Şehircilik Şube Müdürü  
M. İZZET ÖZALP

Şehircilik Şube Müdürü  
M. İZZET ÖZALP

Şehircilik Şube Müdürü  
M. İZZET ÖZALP

Şehircilik Şube Müdürü  
M. İZZET ÖZALP

Şehircilik Şube Müdürü  
M. İZZET ÖZALP

Şehircilik Şube Müdürü  
M. İZZET ÖZALP

Şehircilik Şube Müdürü  
M. İZZET ÖZALP

Şehircilik Şube Müdürü  
M. İZZET ÖZALP

Şehircilik Şube Müdürü  
M. İZZET ÖZALP

Şehircilik Şube Müdürü  
M. İZZET ÖZALP

Şehircilik Şube Müdürü  
M. İZZET ÖZALP

Şehircilik Şube Müdürü  
M. İZZET ÖZALP

Şehircilik Şube Müdürü  
M. İZZET ÖZALP

Şehircilik Şube Müdürü  
M. İZZET ÖZALP

Şehircilik Şube Müdürü  
M. İZZET ÖZALP

Şehircilik Şube Müdürü  
M. İZZET ÖZALP

Koordinatlar ve pafta bölümlenmesi en son güncellenmiş TUGTA'ya bağlı 2005.0 eponunda, GRS80 elipsoidi ve Transversal Mercator (TM) izdüşümünde düzenlenmiştir.

Ağustos 2010 tarihinde çekilen renkli hava fotoğraflarından üretilmiştir. Yapılar saçağ çizgileriyle gösterilmiştir.

Yüklenici Firma : KUTLUBEY HARİTA A.Ş.  
ÇETINKAYA İMAR A.Ş.  
(Ortak Girişimi)

PROJE YÖNETİCİSİ

ALTAN ÇETINKAYA

Harita Mühendisi

Harita Mühendisi

Harita Mühendisi

Harita Yüksek Mühendisi

Harita Yüksek Mühendisi

1:1000

Harita Mühendisi

Harita Mühendisi

Harita Mühendisi

Harita Mühendisi

Harita Yüksek Mühendisi

Harita Yüksek Mühendisi

Harita Yüksek Mühendisi

SELMİ SAYDAN

KORCAN ERGİN

DİLEK AYDIN

HAKAN İLHAN

Harita Mühendisi

Harita Mühendisi

Harita Mühendisi

HALHAZIR HARİTA ŞEFİ

İSMAIL SEYREK

Harita Mühendisi

Harita Mühendisi

Harita Mühendisi

Harita Mühendisi

Harita Mühendisi

PROJE YÖNETİCİSİ

HARİTA ŞUBE MÜDÜRÜ V.

SERKAN ÖNMR

Harita Mühendisi

Harita Mühendisi

Harita Mühendisi

Harita Mühendisi