

KOCAELİ
G23-b-24-d

G23-b-24-a

a	b	c	d
23	24	25	26
d	c	b	a
03	04	05	06
d	c	b	a

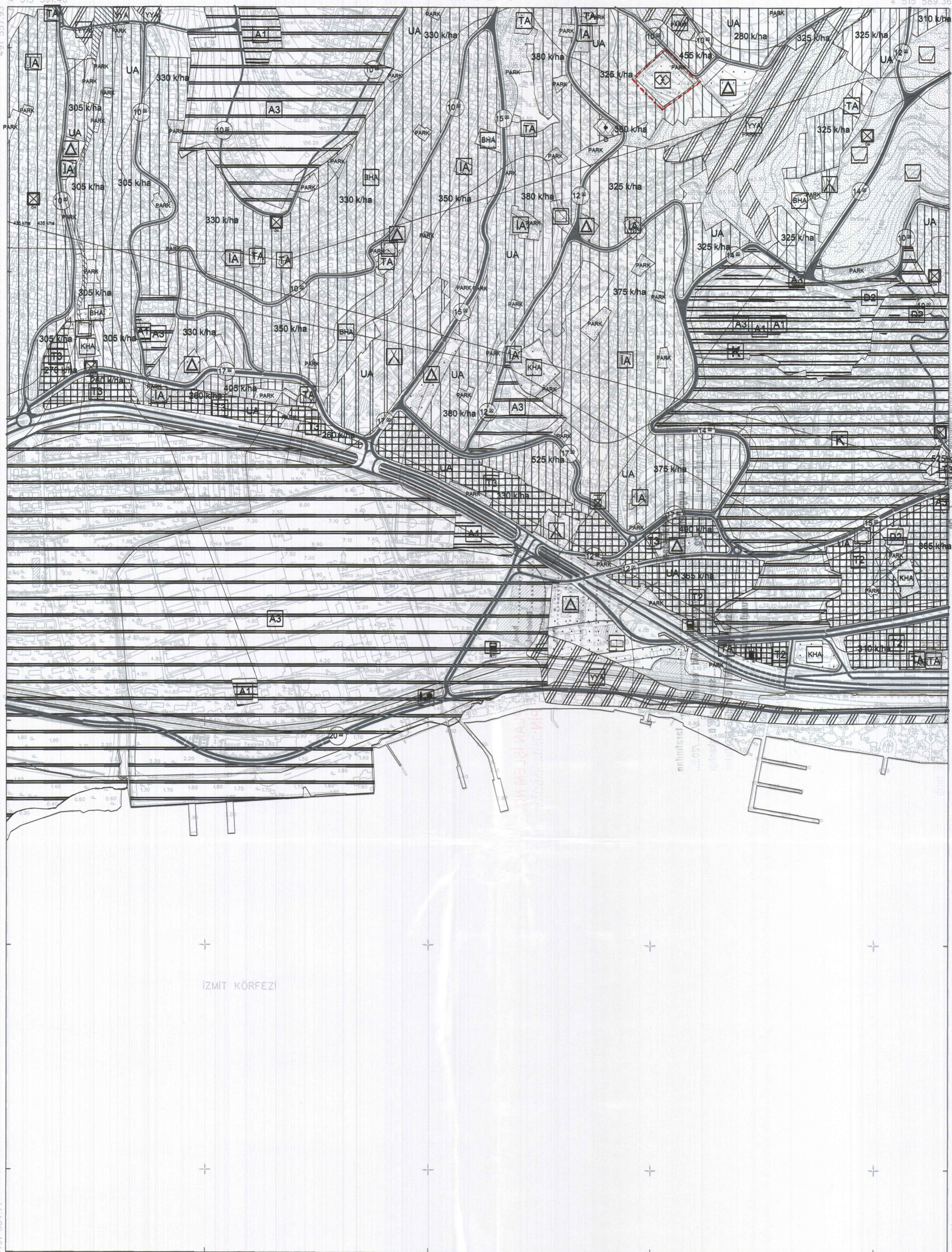

ONAY

Kocaeli Büyükşehir Belediyesi
Tarafından Fotogrametrik Yöntemle
Yapılan Kocaeli İline Alt 1:5000
Öçekli Sayısal Halihazır Harita 3194
Sayılı İmar Kanununun 7/a Maddesine
Göre İncelendi ve Onandı.

15.10.2006



İzmit Körfezi
Kocaeli Büyükşehir Belediyesi
Harita Yüksek Mühendisi
Harita Kadastro Müdürü



1:5000

Haziran 2005 Tarihli Hava Fotoğraflarından Üretilmiştir.
Yapımcı Firma : ANA-KENT Planlama Şehirlik Harita
Mimarlık İnşaat Sanayi Ticaret Ltd. Şti.

KONTROL
İsmail SEYREK
Harita Mühendisi
Halihazır Harita Şefi

Serkan ONUR
Harita Yüksek Mühendisi
Harita Kadastro Müdürü Vekili

Proje Mühendisi
Hasan Tamer SÜDÖR

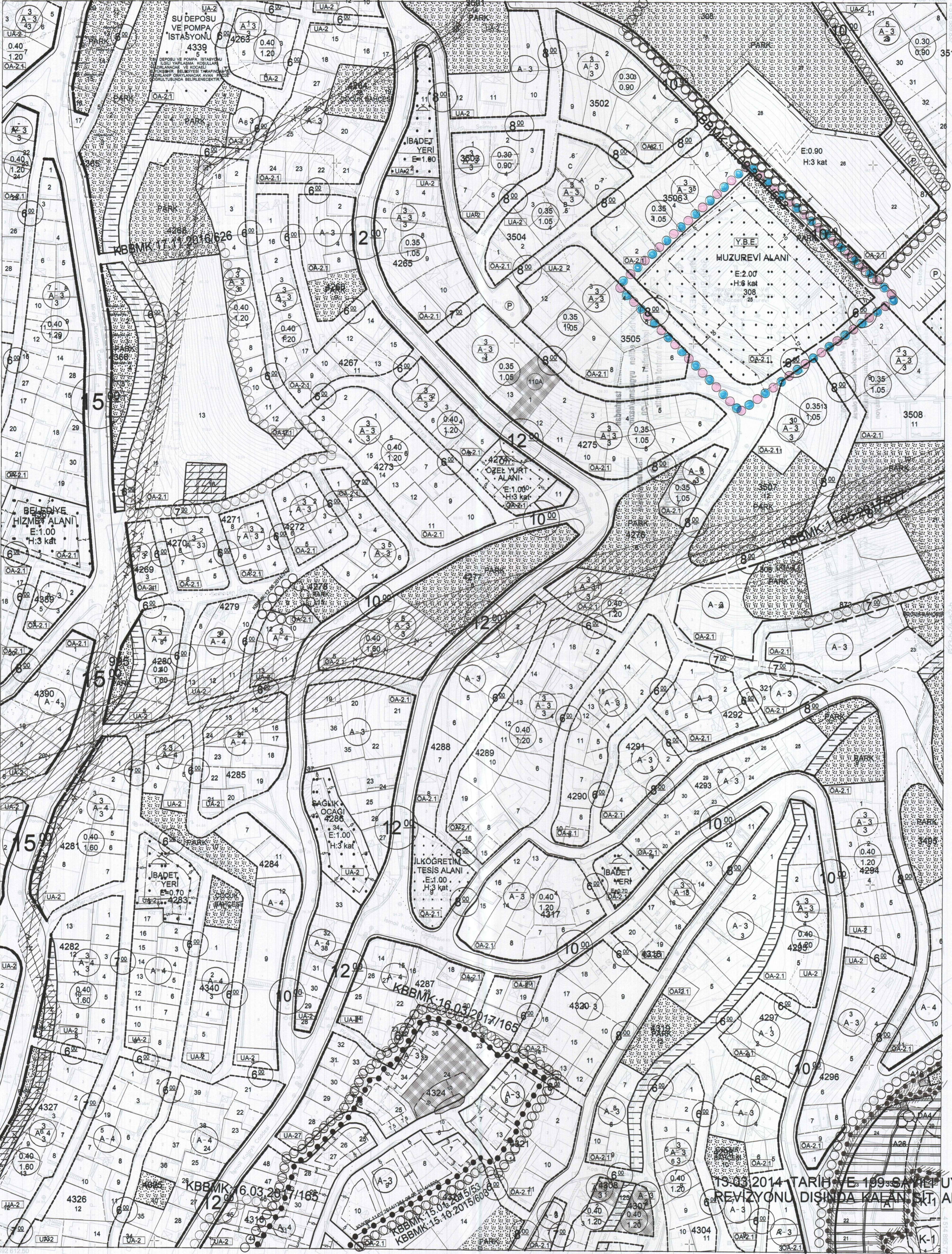
Proje Müdürü
Necati ÖLÇÜCÜOĞLU

KOCAELİ - G23-b-24-d

İZMİT İLÇESİ (Saraybahçe Beldesi)

KOCAELİ

G23-b-24-d-2-a



Kocaeli Büyükşehir Belediyesi tarafından Fotogrametrik yöntemle yapılmış Kocaeli iline ait 1/1000 ölçekli sayısal Harita 3154 sayılı İmar Kanununun 7/a maddesine göre istenilen ve onanmıştır.
17.08.2011



İZMİT İLÇESİ (Saraybahçe Beldesi) G23-b-24-d-2-a
KOCAELİ

15.03.2014 TARİHİNE İLİŞKİN UYGULAMA REVİZYONU DIŞINDA KALAN BİTİ ALANI (KAİP'e)

1:1000

PROJE YÖNETİCİSİ	HAFTA MÜHENDİSİ	HALHAZIR HARİTA ŞEFİ	PROJE YÖNETİCİSİ
ALTAN ÇETİNKAYA	SELMİ SAYDAN	İSMAIL SEYREK	HARİTA ŞUBE MÜDÜRÜ V.
Harita Mühendisi	DİLEK AYDIN	Harita Gözetmeni	SERKAN ÖZÜR
	EŞREF AKIŞ		Harita Şube Mühendisi
	HAKAN İLHAN		

Koordinatlar ve pafta bölünmesi en son güncellenmiş TUTGA'ya bağlı 2005.0 eşiğinde, GRS80 elipsoidi ve Transversal Mercator (TM) izdüşümünde düzenlenmiştir.

Ağustos 2010 tarihinde çekilen renkli hava fotoğraflarından üretilmiştir.Yapılar saçak çizgiyle gösterilmiştir.

Yüklenici Firma: KUTLUBEY RİTAA.Ş. ÇETİNKAYA A.Ş. (Ortak Giriş)