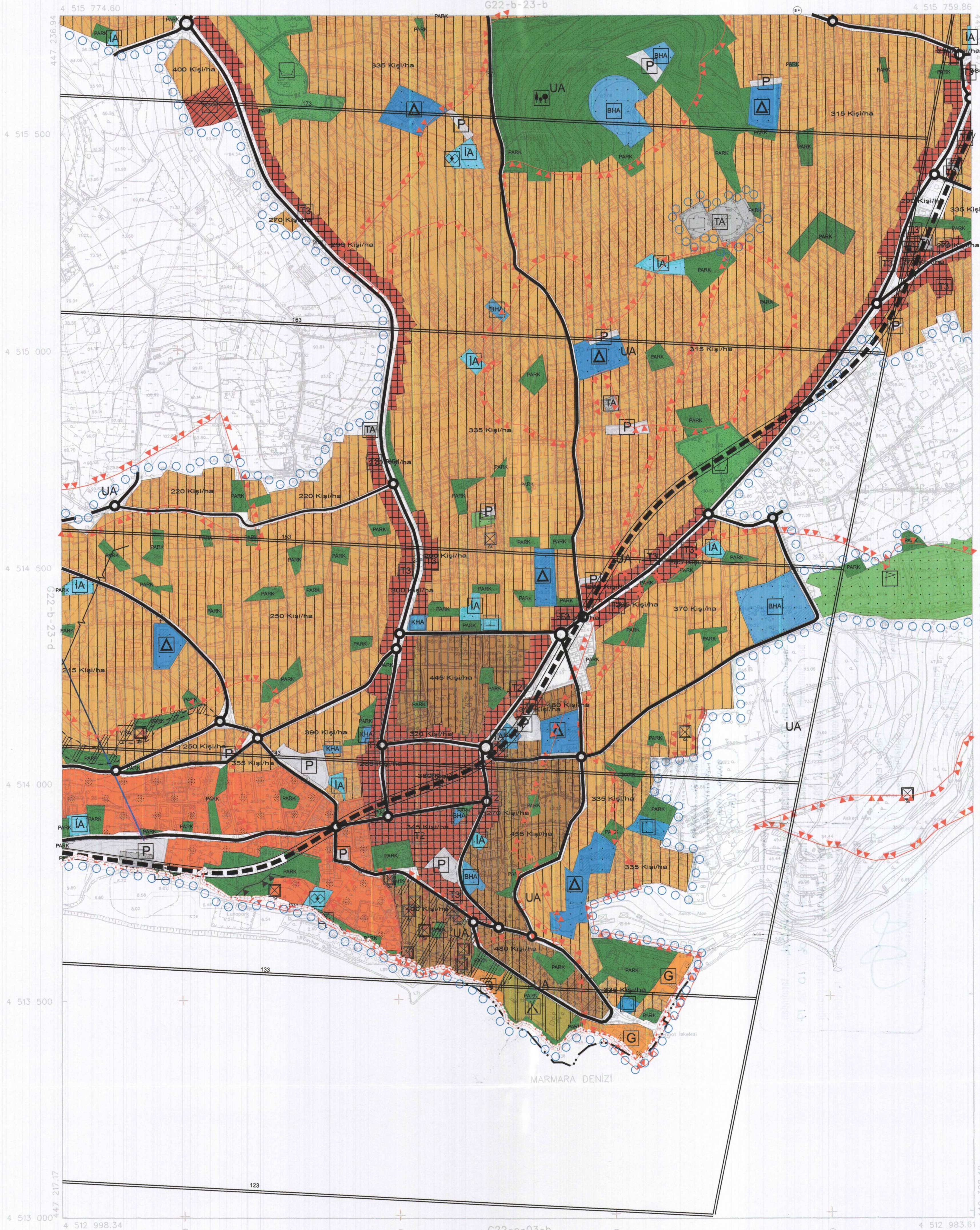
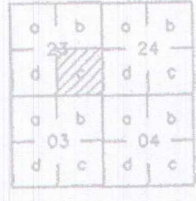


KOCAELİ
G22-b-23-c

G22-b-23-b



ONAY

Koçaeli Büyükşehir Belediyesi
Tarafından Fotogrametrik Yöntemle
Yapılan Koçaeli İne Altı 1:5000
Ölçekli Sayısal Halihazır Harita 3194
Sayılı İmar Kanununun 7/a Maddesine
Göre İncelendi ve Onandı.

2006



G22-b-24-d

449 328.49

1:5000

Haziran 2005 Tarihli Hava Fotoğraflarından Üretilmiştir.
Yapma Firma : ANA-KENT Planlama Şehircilik Harita
Mimari İnşaat Sanayi Ticaret Ltd Şti.

Proje Mühendisi
Hasan Feri SÜBÖR

Proje Müdürü
Necati ÖLMEZÖZÜ

KONTROL

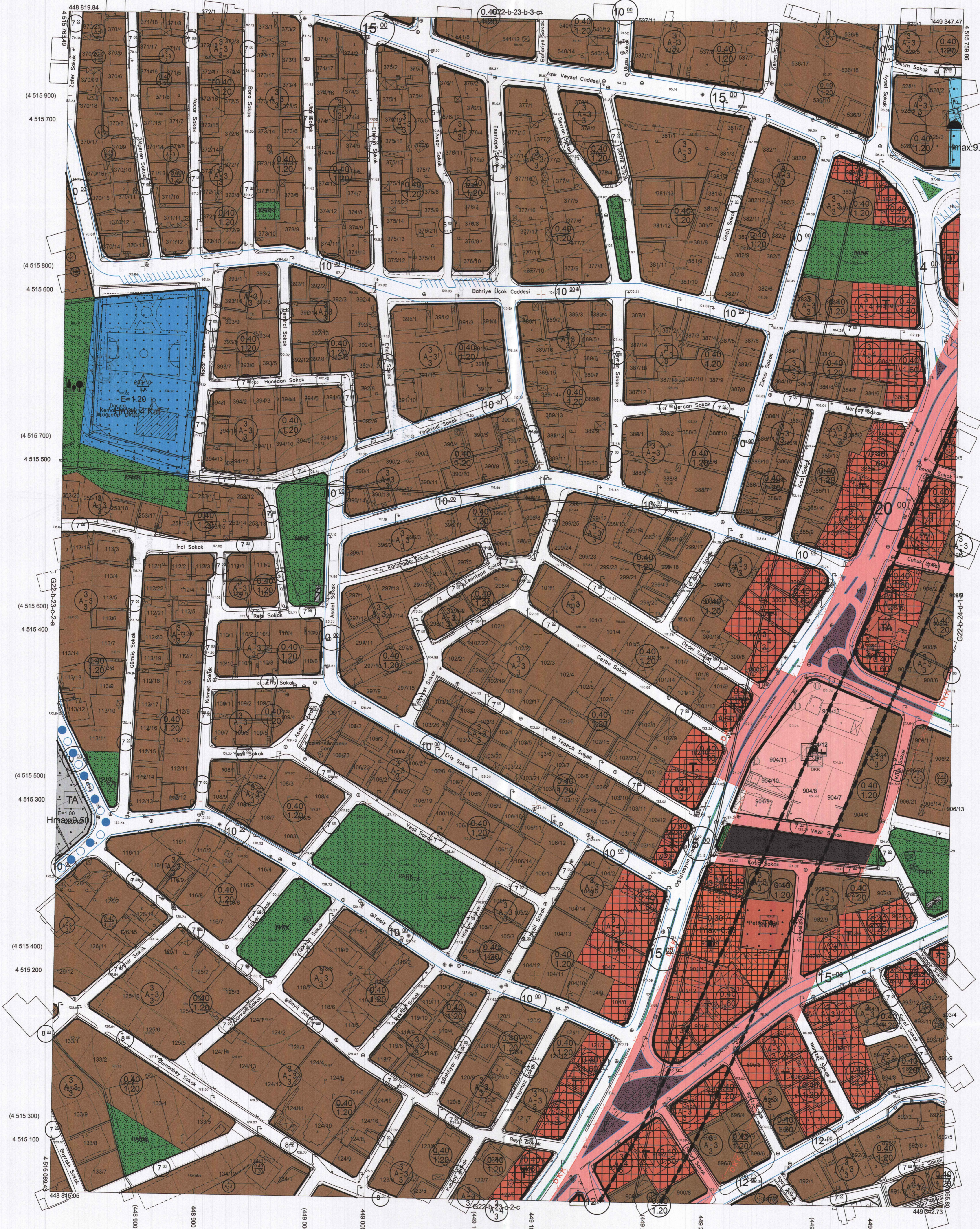
İsmail SEYREK
Harita Mühendisi
Halihazır Harita Şefi

Serkan ONUR
Harita Yüksek Mühendisi
Harita Kadastro Müdür Vekili

KOCAELİ - G22-b-23-c

01					
06					
11	B				
16					
21	22	23	24	25	

DARICA İLÇESİ (Darıca Beldesi)
KOCAELİ
G22-b-23-c-2-b



1:1000

Kocaeli Büyükşehir Belediyesi
tarafından Fotogrametrik yöntemle
yapılan Kocaeli İline ait 1/1000
ölçekli sayısal Halihazır Harita 3194
sayılı İmar Kanununun 7/a maddesine
göre inceleme ve onandı.

28.11.2011



Şerhli ve Onaylı
GÖKMEN MENGÜÇ
İmar ve Şehircilik Dairesi Başkanı

DARICA İLÇESİ (Darıca Beldesi) G22-b-23-c-2-b

KOCAELİ

Koordinatlar ve pafta bölümlenmesi en son güncellenmiş
TUTGA'ya bağlı 2005.0 eפוundunda, GRS80 elipsoidi ve
Transversal Mercator (TM) izduğünde düzenlenmiştir.

Ağustos 2010 tarihinde çekilen renkli hava fotoğraflarından
üretimiştir.Yapılar saçağı çizgiyle gösterilmiştir.

Yüklenici Firma : KUTLUBEY HARİTA A.Ş.
ÇETİNKAYA İMAR A.Ş.
(Ortak Girişimi)

PROJE YÖNETİCİSİ

ALTAN ÇETİNKAYA
Harita Mühendisi

Harita Mühendisi

Harita Mühendisi

Harita Yüksek Mühendisi

Harita Yüksek Mühendisi

SELMİN SAYDAN

DİLEK AYDIN

EŞRAF AKIŞ

HAKAN İLHAN

KONTROL

HALİHAZIR HARİTA ŞEFİ

İSMAIL SEYREK

Harita Mühendisi

PROJE YÖNETİCİSİ

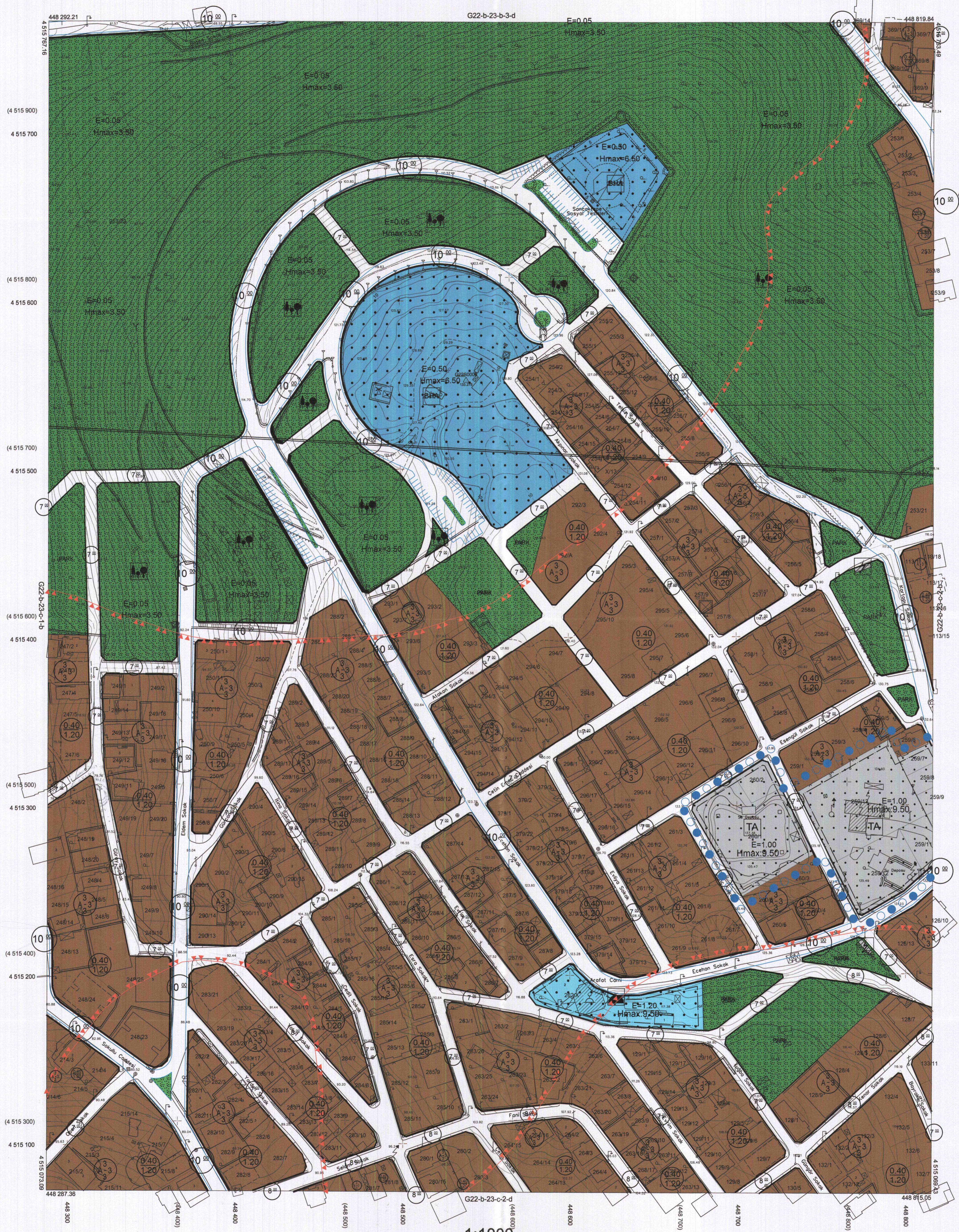
HARİTA ŞUBE MÜDÜRÜ V.
SERKAN ONUR
Harita Yüksek Mühendisi

01	22
06	
11	B
16	
21	22 23 24 25

DARICA İLÇESİ (Darıca Beldesi)


KOCAELİ

G22-b-23-c-2-a



Kocaeli Büyükşehir Belediyesi tarafından Fotogrametrik yöntemle yapılan Kocaeli İline ait 1/1000 ölçekli sayısal Halihazır Harita 3194 sayılı İmar Kanununun 7/a maddesine göre incelendi ve onandı.

20.11.2011



Başkan Adına
GÖKMEN MENGÜÇ
İmar ve Şehircilik Dairesi Başkanı

DARICA İLÇESİ (Darıca Beldesi) G22-b-23-c-2-a

KOCAELİ

Koordinatlar ve pafta bölümlenmesi en son güncellenmiş TUTGA'ya bağlı 2005.0 epoğunda, GRS80 elipsoidi ve Transversal Mercator (TM) izdüşümünde düzenlenmiştir.

Ağustos 2010 tarihinde çekilen renkli hava fotoğraflarından üretilmiştir.Yapılar saçak çizgileriyle gösterilmiştir.

Yüklenici Firma : KUTLUBEY HARİTA A.Ş.
ÇETİNKAYA İMAR A.Ş.
(Ortak Girişim)

PROJE YÖNETİCİSİ

ALTAN ÇETİNKAYA
Harita Mühendisi

Harita Mühendisi

Harita Mühendisi

Harita Yüksek Mühendisi

Harita Yüksek Mühendisi

SELİM SAYDAN

DİLEK AYDIN

EŞREF AKIŞ

HAKAN İLHAN

HALİHAZIR HARİTA ŞEFİ

İSMAIL SEYREK

Harita Mühendisi

PROJE YÖNETİCİSİ

HARİTA ŞUBE MÜDÜRÜ V.

SERKAN ONUR

Harita Yüksek Mühendisi