


KOCAELI  
F24-d

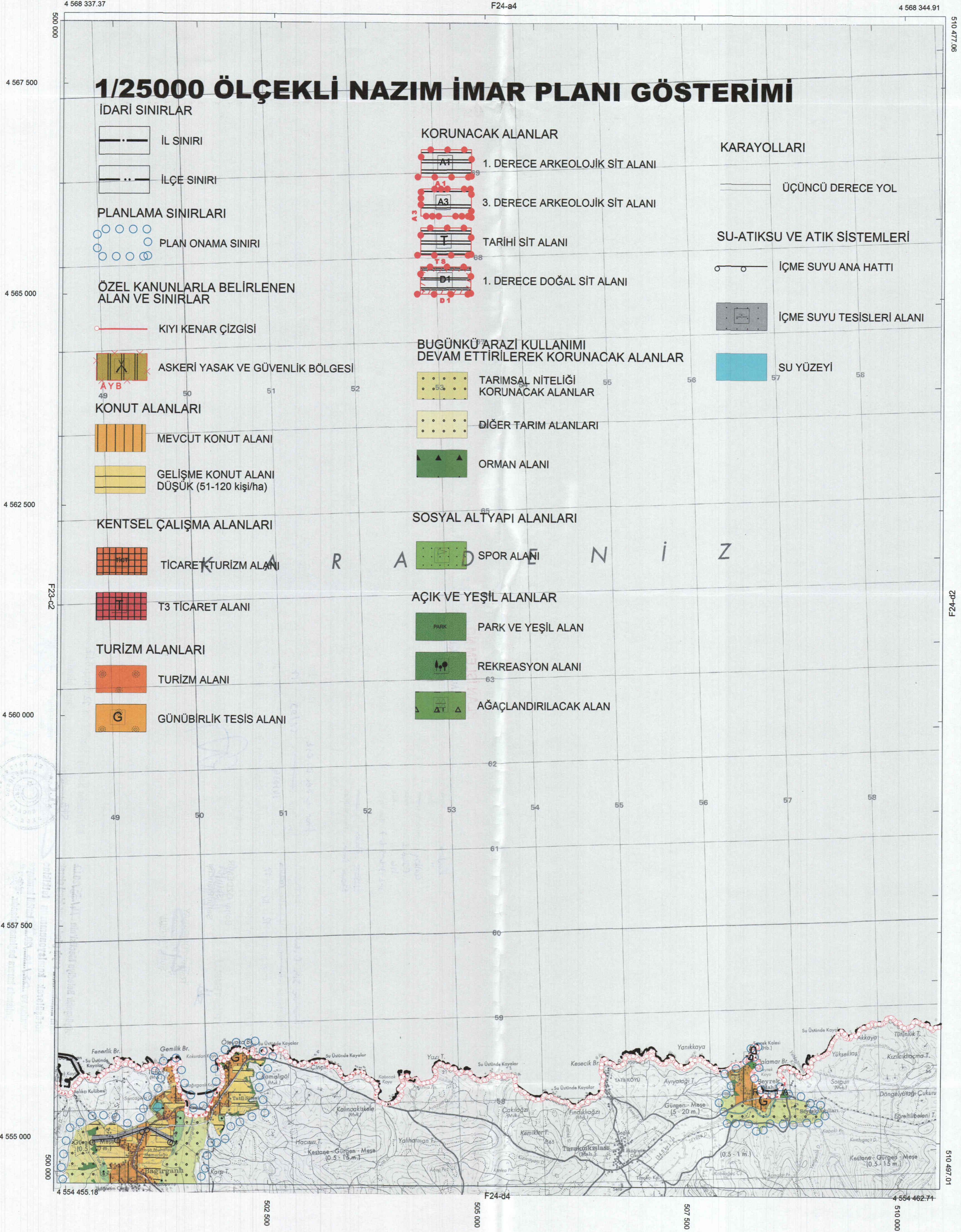


1/50000

KOCAELI -F24-D



KOCAELİ  
F24-d1



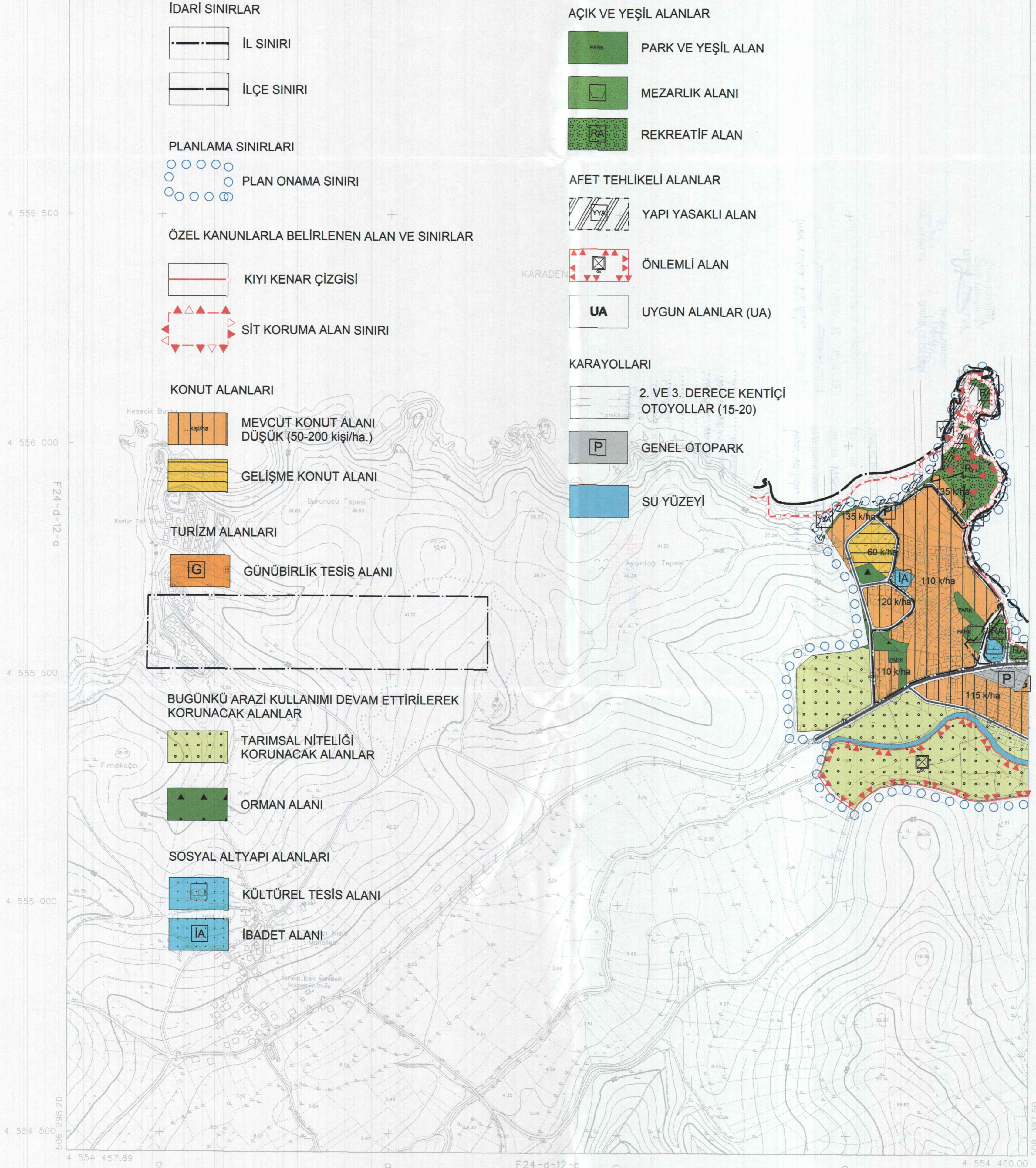


# KANDIRA İLÇESİ ÇALKÖY MAHALLESİ 1/5000 ÖLÇEKLİ NAZIM İMAR PLANI GÖSTERİMİ

ONAY

Kocaeli Büyükşehir Belediyesi  
Tarafından Fotogrametrik Yöntemle  
Yapılan Kocaeli İline Ait 1:5000  
Ölçekli Sayısal Halihazır Harita 3194  
Sayılı İmar Kanununun 7/a Maddesine  
Göre İncelendi ve Onandı.

15/08/2006



4 554 457.89 506 500 507 000 508 397.60

1:5000

Haziran 2005 Tarihi Hava Fotoğraflarından Üretilmiştir.  
Yapım Firması: ANA-KENT Planlama Şehircilik Harita  
Mimarlık İnşaat Sanayi Ticaret Ltd Şti.

Proje Mühendisi: Hasan Taneli SÜDÜR  
Proje Müdürü: Necati ÖLCÜOĞLU

KONTROL

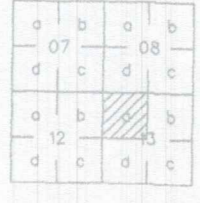
İsmail SEYREK  
Harita Mühendisi  
Halihazır Harita Şefi

Serkan ONUR  
Harita Yüksek Mühendisi  
Harita Kadastro Müdür Vekili



KOCAELİ  
F24-d-13-a


F24-d-08-d



ONAY

Kocaeli Büyükşehir Belediyesi  
Tarafından Fotogrametrik Yöntemle  
Yapılan Kocaeli İline Akt. 1:5000  
Öçekli Sayısal Halihazır Harita 3194  
Sayılı İmar Kanununun 7/a Maddesine  
Göre İncelendi ve Onandı.

15.09/2008



KOCAELİ - F24-d-13-d

Haziran 2005 Tarihli Hava Fotoğraflarından Üretilmiştir.  
Yapma Firma : ANA-KENT Planlama Şehirlik Harita  
Mimarlık İnşaat Sanayi Ticaret Ltd Sti.

Proje Mühendisi  
Hasan Tansel SUDOR

Proje Müdürü  
Necati ÖLÇÜCÜOĞLU

1:5000

KONTROL

İsmail SEYREK  
Harita Mühendisi  
Halihazır Harita Şefi

Serkan ONUR  
Harita Yüksek Mühendisi  
Harita Kadastro Müdür Vekili