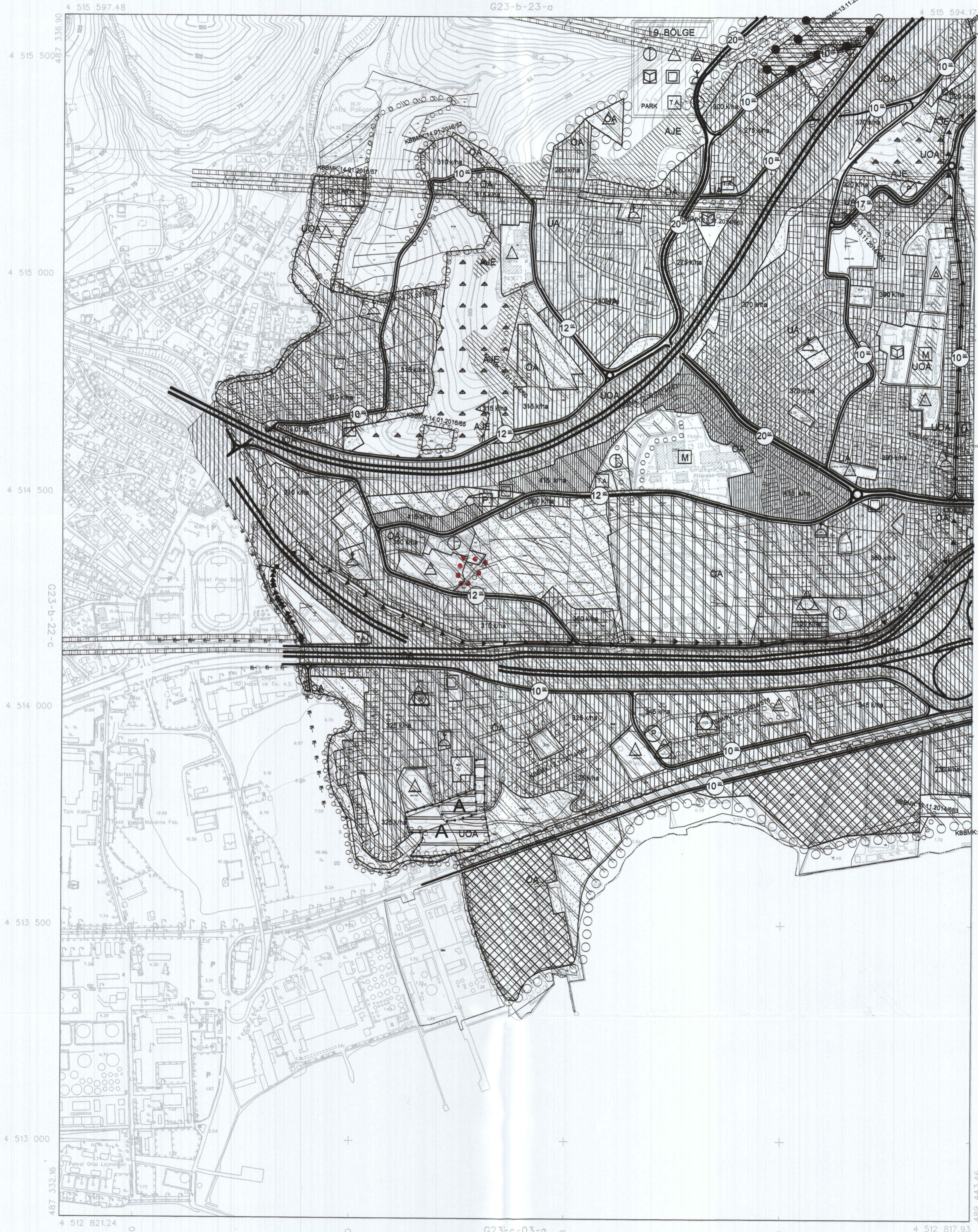


KOCAELİ
G23-b-23-d

G23-b-23-a



ONAY

Kocaeli Büyükşehir Belediyesi
Tarafından Fotogrametrik Yöntemle
Yapılan Kocaeli İne AİT 1:5000
Öçekli Sayısal Halihazır Harita 3194
Sayılı İmar Kanununun 7'nci Maddesine
Göre İncelendi ve Onandı.

15.05.2006



KOCAELİ - G23-b-23-d

Haziran 2005 Tarihli Hava Fotoğraflarından Üretilmiştir.
Yapımcı Firma : ANA-KENT Planlama Şehirlik Harita
Mimarlık İnşaat Sanayi Ticaret Ltd Şti.

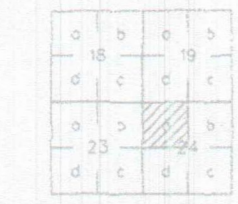
1:5000

KONTROL
İsmail SEYREK
Harita Mühendisi
Halihazır Harita Şefi
Serkan ONUR
Harita Yüksek Mühendisi
Harita Kadastro Müdür Vekili

Proje Mühendisi
Hasan Tugay SÜDÖR
Proje Müdürü
Necati ÖLÇÜDOĞLU

KOCAELI
G23-b-24-a


G23-b-19-d



ONAY

Kocaeli Büyükşehir Belediyesi
Tarafından Fotogrametrik Yöntemle
Yapılan Kocaeli İline Ait 1:5000
Ölçekli Sosyal Halihazır Harita 3194
Sosyal İmar Kanununun 7/a Maddesine
Göre İncelenmiş ve Onanmıştır.

15.08/2008



G23-b-24-b

KOCAELI - G23-b-24-a

1:5000

Haziran 2005 Tarihli Hava Fotoğraflarından Üretilmiştir.
Yapımcı Firma : ANA-KENT Planlama Şehircilik Harita
Mimarlık İnşaat Sanayi Ticaret Ltd Şti.

Proje Mühendisi
Hasan Tansel SÜDÖR

Proje Müdürü
Necati ÖLÇÜCÜOĞLU

KONTROL

İsmail SEYREK
Harita Mühendisi
Halihazır Harita Şefi

Serkan ONUR
Harita Yüksek Mühendisi
Harita Kadastro Müdür Vekili